

USŁUGI PROJEKTOWE
Miroslaw Luniewski
18-220 CZYZEW, ul. Słowackiego 20
tel. (086) 275 56 72
NIP 723-107-34-45 Regon 451085814

STAROSTWO POWIATOWE
w Wysokiem Mazowieckiem
18-200 Wysokie Mazowieckie, ul. Ludowa 15A
tel. (86) 477 02 00, 477 02 01, 477 02 02
275 24 17, fax (86) 275 31 53

PROJEKT
STAŁEJ ORGANIZACJI RUCHU
DROGOWEGO WYNIKAJĄCEGO Z
PRZEBUDOWY DROGI POW.
Nr 2107B
Trzaski – Radziszewo Sieńczuch
w lok. 0+000 – 4+110,80

Zatwierdził 3
do decyzji o pozwoleniu na budowę 2R1D
nr 2/2014
z dnia 25.09.2014

INWESTOR: ZARZĄD DRÓG POWIATOWYCH
W WYSOKIEM MAZOWIECKIEM

PROJEKTANT: Miroslaw Luniewski
Nr upr. proj. UAN.7342-108/94

Miroslaw Luniewski
Upraw. proj. i kierow. budowy
Spec. konstr.-inżyn. w zakr. dróg
Upr. Nr. UAN.7342-108/94, Łom 33/86

Zatwierdzam
Projekt stałej organizacji ruchu drogowego

STAROSTWO POWIATOWE
w Wysokiem Mazowieckiem
18-200 Wysokie Mazowieckie, ul. Ludowa 15A
tel. 086 275 24 17; 086 477 02 00 w. 50
tel./fax 086 275 31 53

ZATWIERDZAM
projekt Nr 371/15
Organizacja ruchu stała / czasowa



Przewidywany termin wprowadzenia organizacji
ruchu do dnia 31.10.2015 r.
Inwestor zobowiązany jest do powiadomienia organu
zarządzającego ruchem na przedmiotowej drodze oraz
Komendanta Powiatowego Policji o rzeczywistym
terminie wprowadzenia organizacji ruchu drogowego
data 2013-09-19 podpis

Z up. STAROSTY
Agnieszka Grzeszczuk
Z-CHEFOWNIKA
Wydziału Komunikacji i Dróg

Październik 2013 r.

KARTA

uzgodnień projektu organizacji ruchu drogowego po wykonaniu przebudowy drogi
powiatowej Nr 2107B w lok. 0+000 - 4+110,80

Nazwa instytucji	Data i podpis
Komenda Powiatowa Policji Sekcja Ruchu Drogowego w Wysokiem Mazowieckiem	PROJEKT - SZKIC organizacji ruchu opiniuję <u>pozytywnie</u> + negatywnie z następującymi warunkami KOMENDANT POWIATOWY POLICJI w Wysokiem Mazowieckiem z up. Naczelnik Wydziału Ruchu Drogowego nadkom. Sławomir Murawski 
Zarząd Dróg Powiatowych w Wysokiem Mazowieckiem	uzgodniono per uwag 12.08.2013r. Z-ca DYREKTORA ZARZĄDU DRÓG POWIATOWYCH mgr inż.  Elżbieta Musielak

OPIS TECHNICZNY

do projektu organizacji ruchu drogowego wynikającego z przebudowy drogi
powiatowej Nr 2107B Trzaski – Radziszewo Sieńczuch
w lok. 0+000 – 4+110,80

1. Zakres opracowania

Projekt obejmuje opracowanie sposobu organizacji ruchu drogowego wynikającego z przebudowy drogi powiatowej 2107B Trzaski – Radziszewo Sieńczuch w lok. 0+000 – 4+110,80.

2. Podstawa opracowania

- Rozporządzenie Ministra Infrastruktury z dnia 03 lipca 2003 r (Dz. U. Nr 220 poz.2181 z dnia 23 grudnia 2003 r.) w sprawie warunków technicznych dla znaków i sygnałów drogowych oraz urządzeń bezpieczeństwa ruchu drogowego i warunków ich umieszczania na drogach.

- Rozporządzenie Ministra Transportu i Gospodarki Morskiej z dnia 2 marca 1999 r w sprawie warunków technicznych, jakim powinny odpowiadać drogi i ich usytuowanie (Dz.U.Nr 43 z dnia 14 maja 1999 r.)

- podkładu geodezyjnego w skali 1:1000
- pomiary terenowe wykonane w m-cu lipcu 2013 r.

3. Stan projektowany

Droga powiatowa 2107B Trzaski – Radziszewo Sieńczuch w lok. 0+000 – 4+110,80 po przebudowie posiadać będzie nawierzchnię bitumiczną o niżej wymienionych parametrach:

- szerokość korony drogi 7,00 - 8,00 m
- szerokość nawierzchni bitumicznej 5,00 m
- szerokość poboczy gruntowych 2x1,00 - 1,50 m

Przy projektowanej do przebudowy drodze występują następujące znaki drogowe do likwidacji (*znaki zniszczone*)

- A-7 szt - 2
- D-42 szt - 1
- D-43 szt - 1
- A-31 szt - 1
- T-1 szt - 1
- E-2a szt - 1

Projektuje się ustawić niżej wymienione znaki drogowe:

- A-7 szt - 3
- A-1 szt - 1
- A-2 szt - 1
- A-6b szt - 1
- A-6c szt - 1
- A-4 szt - 1
- A-3 szt - 3
- D-1 szt - 2

- D-42 szt - 1
- D-43 szt - 1
- E-2a szt - 1
- E-17a szt - 1
- E-18a szt - 1
- T-4 szt - 2
- T-3 szt - 2
- T-1 szt - 1

Projektowane do ustawienia znaki drogowe powinny posiadać wymiary znaków „średnich”. Miejsce ustawienia w/w znaków pokazano na planie sytuacyjnym w skali 1:1000, znaki projektowane pokolorowane, istniejące do likwidacji szare – przekreślone.

Planowany termin wprowadzenia stałej organizacji ruchu drogowego 31.10.2015 r.

Inwestor po wprowadzeniu oznakowania organizacji ruchu jest obowiązany powiadomić o tym fakcie zarządzającego ruchem drogowym oraz Komendę Powiatową Policji w Wysokim Mazowieckiem.

Mirosław Łuniewski

Upraw. proj. i kierow. budowy
Spec. konstr.-inżyn. w zakr. dróg
dip. Nr. UAN. 7342-108/94, Łom 33/86

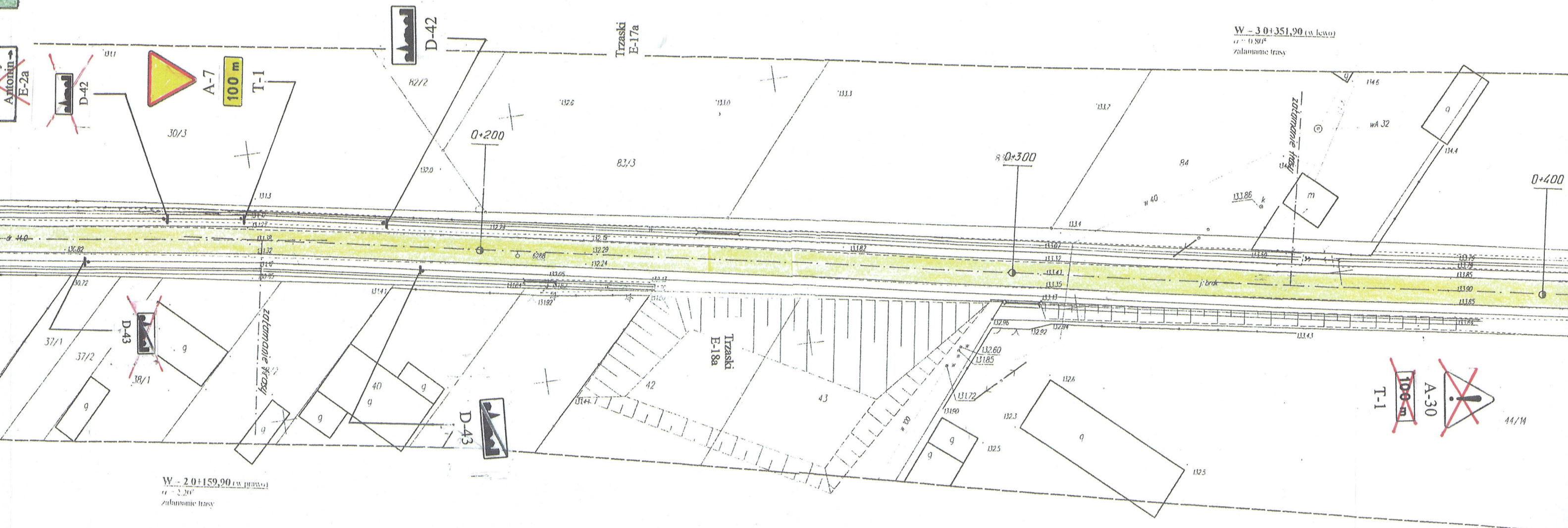


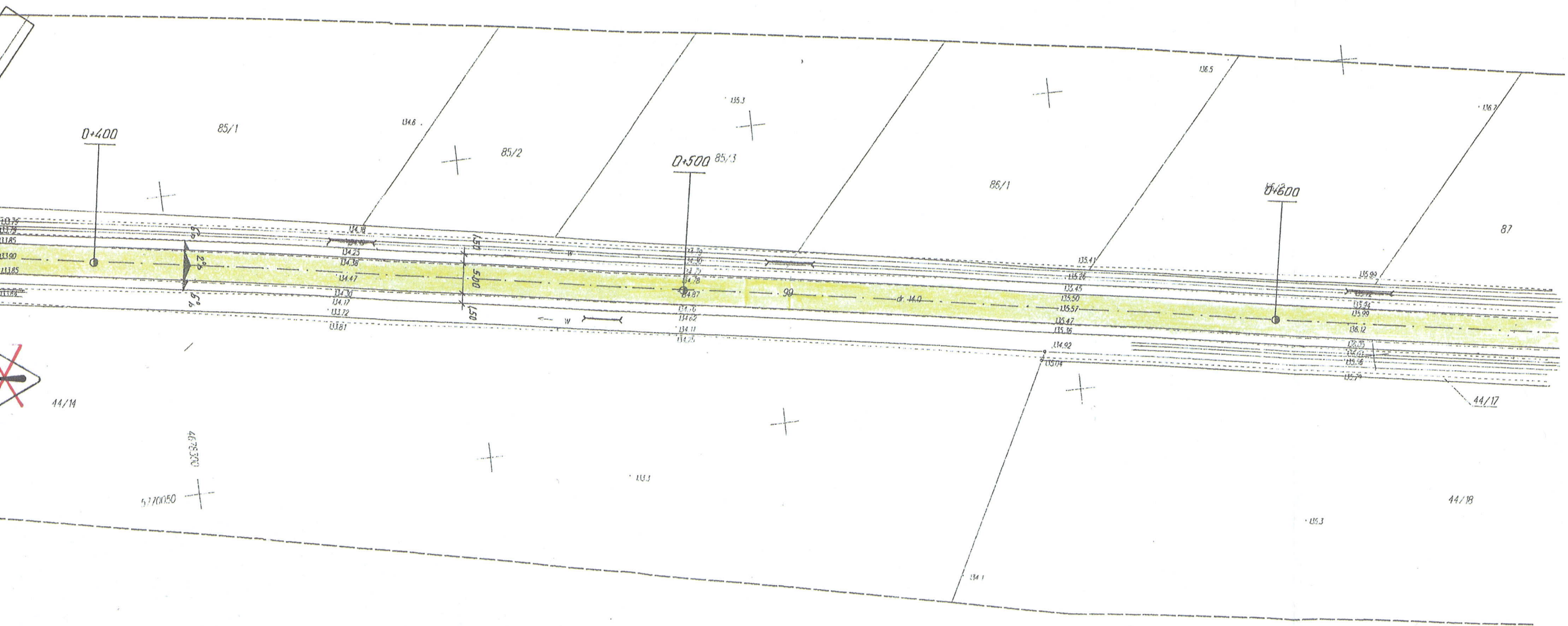
STAROSTWO POWIATOWE
w Wybrzeżu Mazowieckim
18-200 Wysokie Mazowieckie, ul. Piłsudskiego 15A
tel. (86) 477 02 60, 477 02 11, 477 02 02
275 24 17, fax (86) 275 31 53

Miroslaw Kuniewski

Uprawn. proj. i kierow. budowy
Spec. konstr. inzyn. w zakr. drog
Upi. Nr. UAN. 7342-108/94, tom 33/86

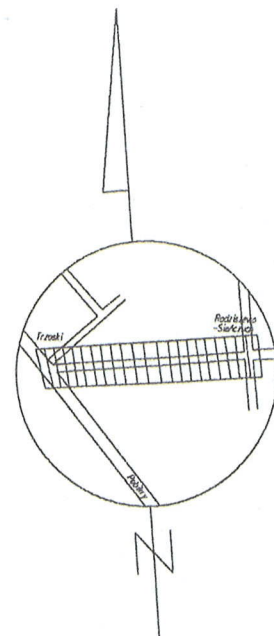
Antonin →
E-2a





ŁĄCZY ARKUSZ

MAPA DO CELÓW PROJEKTOWYCH		
Oznaczenie kancelaryjne zgłoszonej pracy geodetyzacyjnej (KERO)		N. Pół. Wsk. 9/2013 KERO 2618-2/2013
Jednostka ewidencyjna	identyfikator	201002.5
	nazwa	Ciechanowice
Obręb ewidencyjny	identyfikator	201002.5.0007, 201002.5.0008, 201002.5.0009, 201002.5.0010
	nazwa	Trzeci, Stare Rodziszewo, Kolbusz, Rodziszewo-Sierczach
Skala mapy		1:500
Nazwa układu współrzędnych	przebiegających punktów	układ 1965 strona 2
	układu wysokości	Krajowa 80
Oznaczenie granic obszaru który był przedmiotem aktualizacji		
Informacja o skutecznosci granicznych mających wpływ na zagospodarowanie gruntów zaktualizowanych w granicach projektowanej inwestycji		mapa została wykonana bez użycia obciętej o 1 kł. mowa w s. 83 ust. 4 Wzrosty graniczne Między Sł. z dnia 5 listopada 2011 roku (Dz. Urz. 263 poz. 872)
Data opracowania mapy	10.05.2013 r.	Arkusz mapy: 255.111.24.125.112.135.131.01 255.131.09.125.131.052.255.132.011 255.132.021
USŁUGI GEODEZYJNE STALONCZYK inż. Zdzisław Staloniczyk Ciasna, ul. Spacownia B. 16-030 Supraśl z.staloniczyk@poczta.onet.pl, tel. 509549962 NIP 585-011-31-50 REGON 051906117 <i>Staloniczyk Z.</i>		GEODETA UPRAWNIONY <i>Staloniczyk Z.</i> inż. Zdzisław Staloniczyk upr. GUGiK Nr 17420 10.05.2013 r.
podpis wykonawcy lub jego reprezentanta		nr uprawnień i podpis geodety

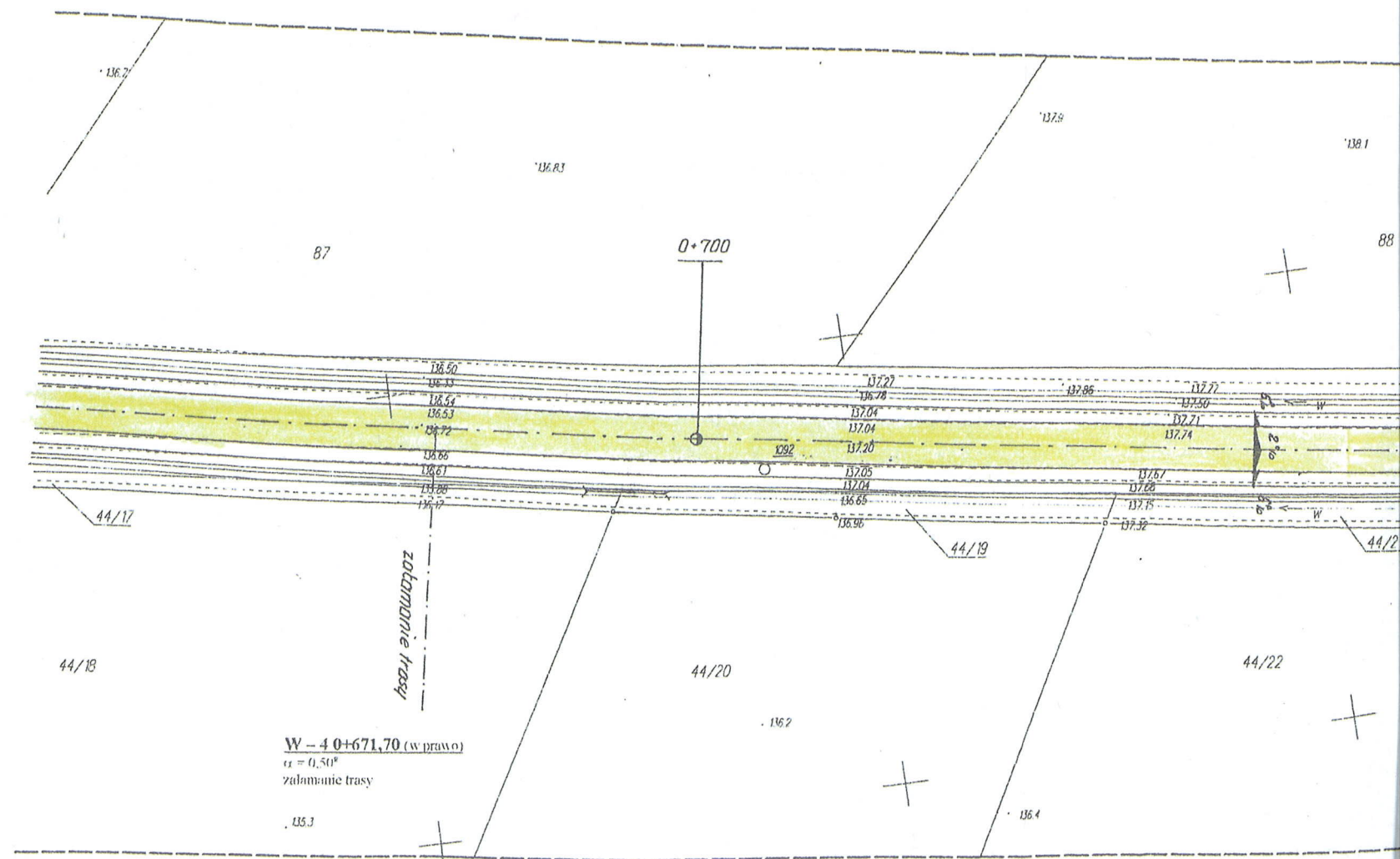
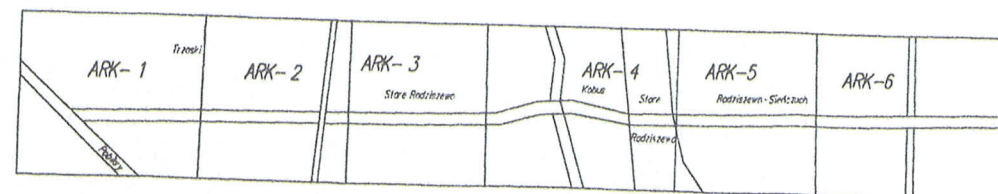


ŁĄCZY ARK 1

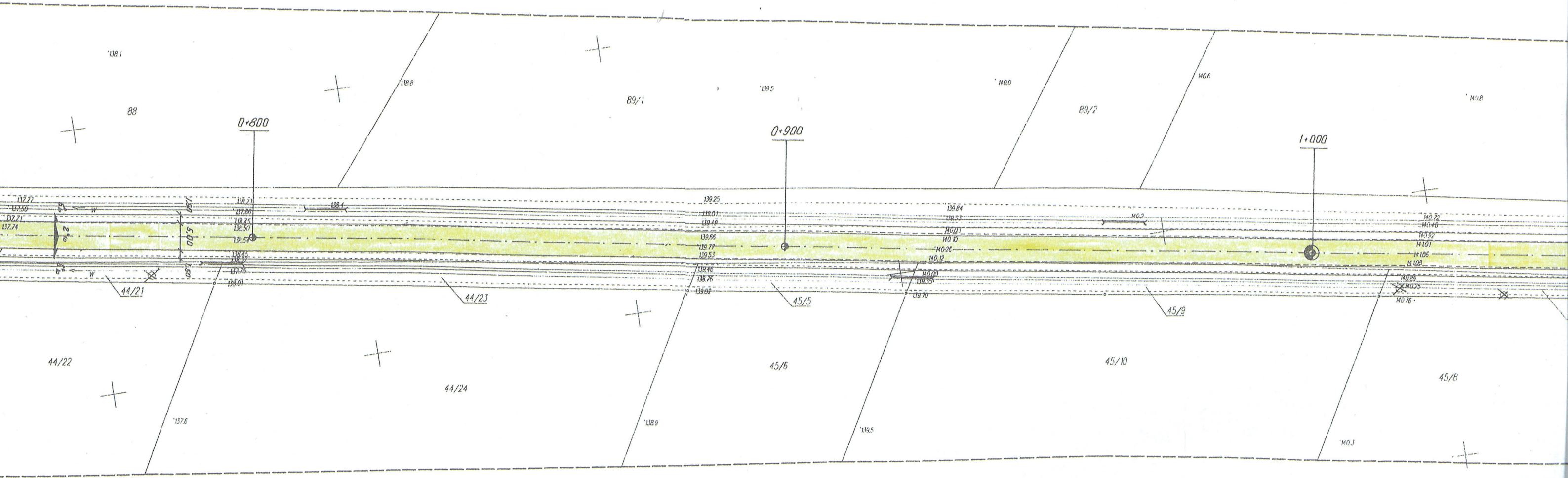
STAROSTWO POWIATOWE w Wysokim Mazowieckiem	
W obszarze oznaczonym linią --- dokonano aktualizacji treści mapy zasadniczej	
Dokumenty z pomiaru uzupełniającego	
przyjęto do zasobu powiatowego w dniu i zainwentaryzowano	
pod numerem KERO 2618-2/2013	
NINIEJSZA MAPA MOŻE SŁUżyć DO CELÓW PROJEKTOWYCH	
Projektowana obiekty budowlane wymagające pozwolenia na budowę podlegają wytyczeniu i inwentaryzacji powiatowej przez jednostki uprawnione do wykonywania prac geodetyzacyjnych	
Wysokie Mazowieckie dnia 26.05.2013 r.	
imię i nazwisko, podpis i stanowisko służbowe osoby upoważnionej	

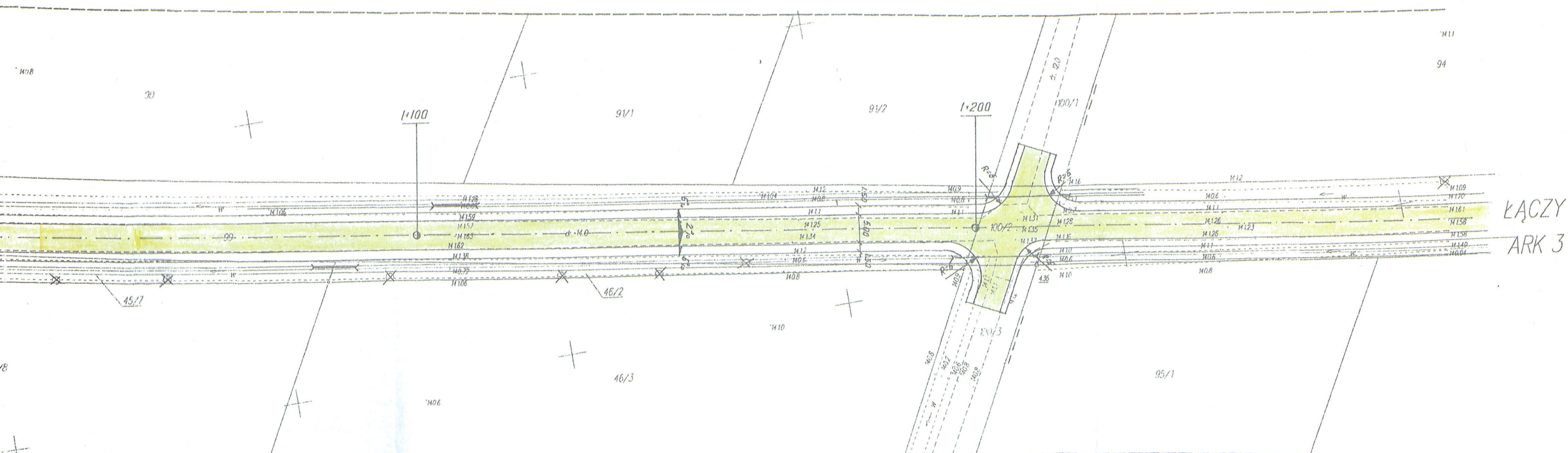
ARKUSZ 2 (6)

SZKIC ZESTAWIENIA ARKUSZY

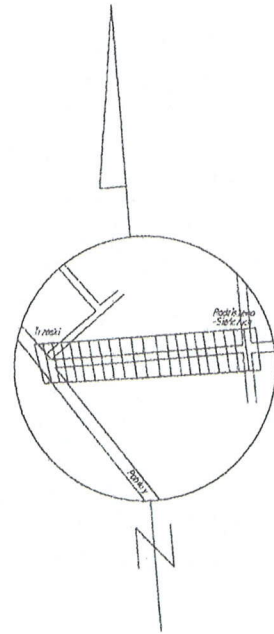


PROJEKT STAŁEJ ORGANIZACJI RUCHU DROGOWEGO
CZĘŚĆ II

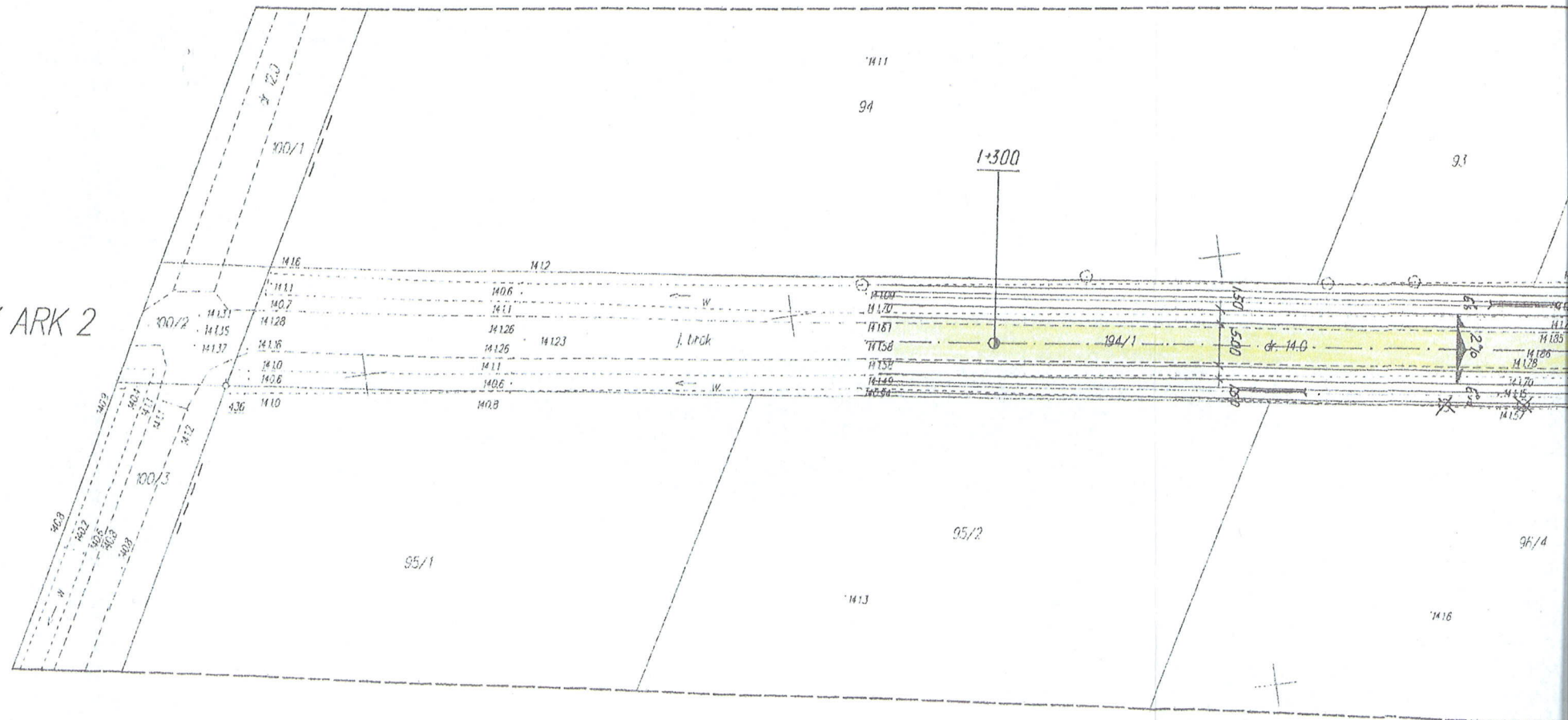




<h1>MAPA DO CELÓW PROJEKTOWYCH</h1>	
Oznaczenie kancelaryjne zgłoszonej pracy geodezyjnej (KERG)	
Nr Rod. Wyk. 5/2013 NR50 26-9/2/2013	
Jednostka ewidencyjna	identyfikator
	20 002_5
Obręb ewidencyjny	nazwa
	Ciechanowiec
	201002_5,0002_7, 201002_5,0002_8, 201002_5,0002_9, 201002_5,0002_10, 201002_5,0002_11, 201002_5,0002_12, 201002_5,0002_13, 201002_5,0002_14, 201002_5,0002_15, 201002_5,0002_16, 201002_5,0002_17, 201002_5,0002_18, 201002_5,0002_19, 201002_5,0002_20, 201002_5,0002_21, 201002_5,0002_22, 201002_5,0002_23, 201002_5,0002_24, 201002_5,0002_25, 201002_5,0002_26, 201002_5,0002_27, 201002_5,0002_28, 201002_5,0002_29, 201002_5,0002_30, 201002_5,0002_31, 201002_5,0002_32, 201002_5,0002_33, 201002_5,0002_34, 201002_5,0002_35, 201002_5,0002_36, 201002_5,0002_37, 201002_5,0002_38, 201002_5,0002_39, 201002_5,0002_40, 201002_5,0002_41, 201002_5,0002_42, 201002_5,0002_43, 201002_5,0002_44, 201002_5,0002_45, 201002_5,0002_46, 201002_5,0002_47, 201002_5,0002_48, 201002_5,0002_49, 201002_5,0002_50, 201002_5,0002_51, 201002_5,0002_52, 201002_5,0002_53, 201002_5,0002_54, 201002_5,0002_55, 201002_5,0002_56, 201002_5,0002_57, 201002_5,0002_58, 201002_5,0002_59, 201002_5,0002_60, 201002_5,0002_61, 201002_5,0002_62, 201002_5,0002_63, 201002_5,0002_64, 201002_5,0002_65, 201002_5,0002_66, 201002_5,0002_67, 201002_5,0002_68, 201002_5,0002_69, 201002_5,0002_70, 201002_5,0002_71, 201002_5,0002_72, 201002_5,0002_73, 201002_5,0002_74, 201002_5,0002_75, 201002_5,0002_76, 201002_5,0002_77, 201002_5,0002_78, 201002_5,0002_79, 201002_5,0002_80, 201002_5,0002_81, 201002_5,0002_82, 201002_5,0002_83, 201002_5,0002_84, 201002_5,0002_85, 201002_5,0002_86, 201002_5,0002_87, 201002_5,0002_88, 201002_5,0002_89, 201002_5,0002_90, 201002_5,0002_91, 201002_5,0002_92, 201002_5,0002_93, 201002_5,0002_94, 201002_5,0002_95, 201002_5,0002_96, 201002_5,0002_97, 201002_5,0002_98, 201002_5,0002_99, 201002_5,0002_100, 201002_5,0002_101, 201002_5,0002_102, 201002_5,0002_103, 201002_5,0002_104, 201002_5,0002_105, 201002_5,0002_106, 201002_5,0002_107, 201002_5,0002_108, 201002_5,0002_109, 201002_5,0002_110, 201002_5,0002_111, 201002_5,0002_112, 201002_5,0002_113, 201002_5,0002_114, 201002_5,0002_115, 201002_5,0002_116, 201002_5,0002_117, 201002_5,0002_118, 201002_5,0002_119, 201002_5,0002_120, 201002_5,0002_121, 201002_5,0002_122, 201002_5,0002_123, 201002_5,0002_124, 201002_5,0002_125, 201002_5,0002_126, 201002_5,0002_127, 201002_5,0002_128, 201002_5,0002_129, 201002_5,0002_130, 201002_5,0002_131, 201002_5,0002_132, 201002_5,0002_133, 201002_5,0002_134, 201002_5,0002_135, 201002_5,0002_136, 201002_5,0002_137, 201002_5,0002_138, 201002_5,0002_139, 201002_5,0002_140, 201002_5,0002_141, 201002_5,0002_142, 201002_5,0002_143, 201002_5,0002_144, 201002_5,0002_145, 201002_5,0002_146, 201002_5,0002_147, 201002_5,0002_148, 201002_5,0002_149, 201002_5,0002_150, 201002_5,0002_151, 201002_5,0002_152, 201002_5,0002_153, 201002_5,0002_154, 201002_5,0002_155, 201002_5,0002_156, 201002_5,0002_157, 201002_5,0002_158, 201002_5,0002_159, 201002_5,0002_160, 201002_5,0002_161, 201002_5,0002_162, 201002_5,0002_163, 201002_5,0002_164, 201002_5,0002_165, 201002_5,0002_166, 201002_5,0002_167, 201002_5,0002_168, 201002_5,0002_169, 201002_5,0002_170, 201002_5,0002_171, 201002_5,0002_172, 201002_5,0002_173, 201002_5,0002_174, 201002_5,0002_175, 201002_5,0002_176, 201002_5,0002_177, 201002_5,0002_178, 201002_5,0002_179, 201002_5,0002_180, 201002_5,0002_181, 201002_5,0002_182, 201002_5,0002_183, 201002_5,0002_184, 201002_5,0002_185, 201002_5,0002_186, 201002_5,0002_187, 201002_5,0002_188, 201002_5,0002_189, 201002_5,0002_190, 201002_5,0002_191, 201002_5,0002_192, 201002_5,0002_193, 201002_5,0002_194, 201002_5,0002_195, 201002_5,0002_196, 201002_5,0002_197, 201002_5,0002_198, 201002_5,0002_199, 201002_5,0002_200, 201002_5,0002_201, 201002_5,0002_202, 201002_5,0002_203, 201002_5,0002_204, 201002_5,0002_205, 201002_5,0002_206, 201002_5,0002_207, 201002_5,0002_208, 201002_5,0002_209, 201002_5,0002_210, 201002_5,0002_211, 201002_5,0002_212, 201002_5,0002_213, 201002_5,0002_214, 20100



ARKUSZ 3 (6)



STAROSTWO POWIATOWE
w Wysokim Mazowieckiem

W obszarze oznaczonym linią dokonano aktualizacji treści mapy zasadniczej
Dokumenty z poniższą uzupełniającego

przysłał do zasobu powiatowego w dniu i zaświadczono o tym

pod numerem KERG 2648-2/2013

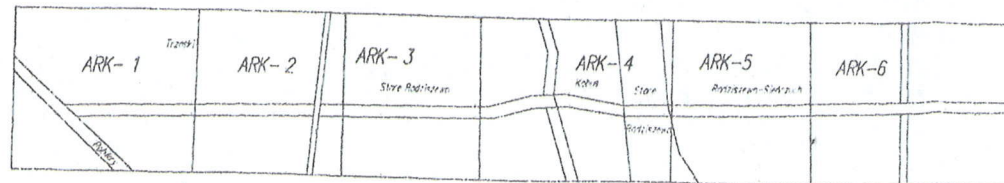
NINIEJSZA MAPA MOŻE SŁUżyć DO CELÓW
PROJEKTOWYCH

Powiatowe służby badawcze wyrażają zgodzenie na udzielenie podanych wyliczeń i informacji,
ponieważ nie jest to przedmiotem sporów między stronami.

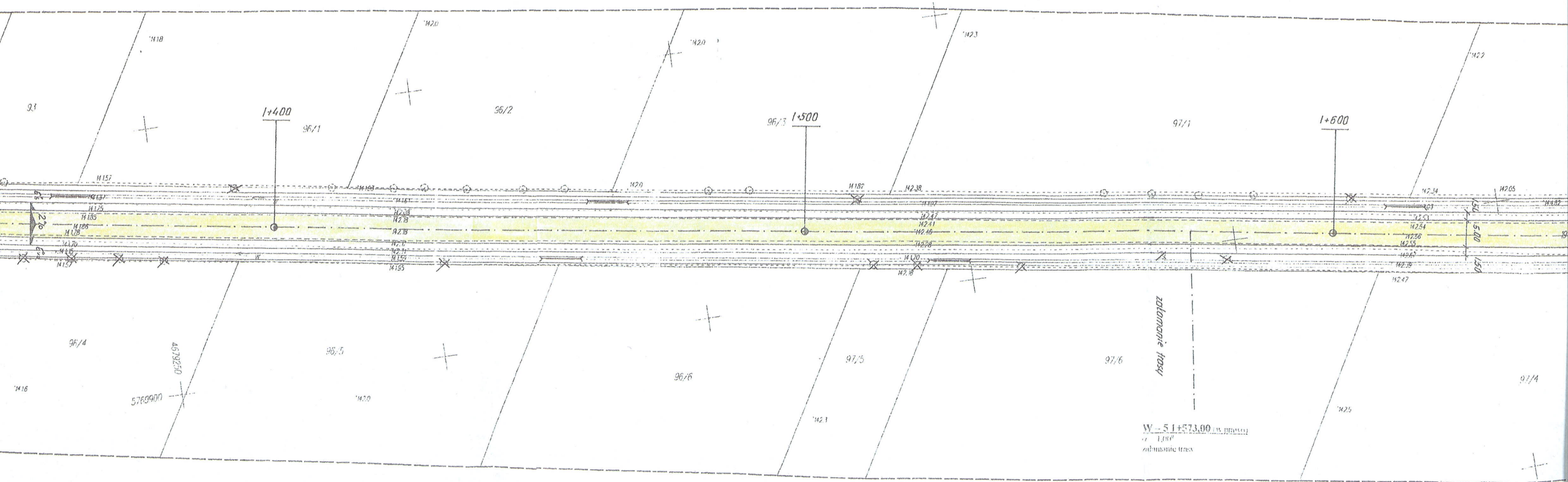
Wysokie Mazowieckie dnia r.

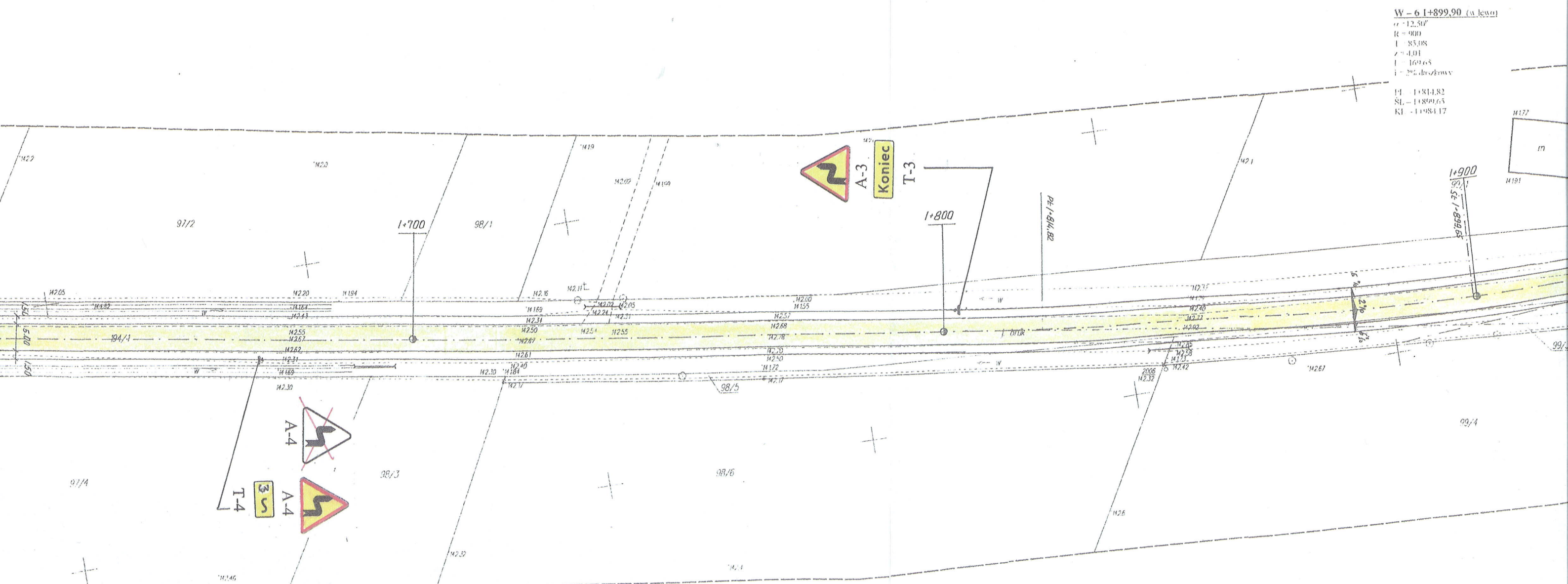
.....
Inż. i architekt, projekt i opracowanie dokumentacji technicznej

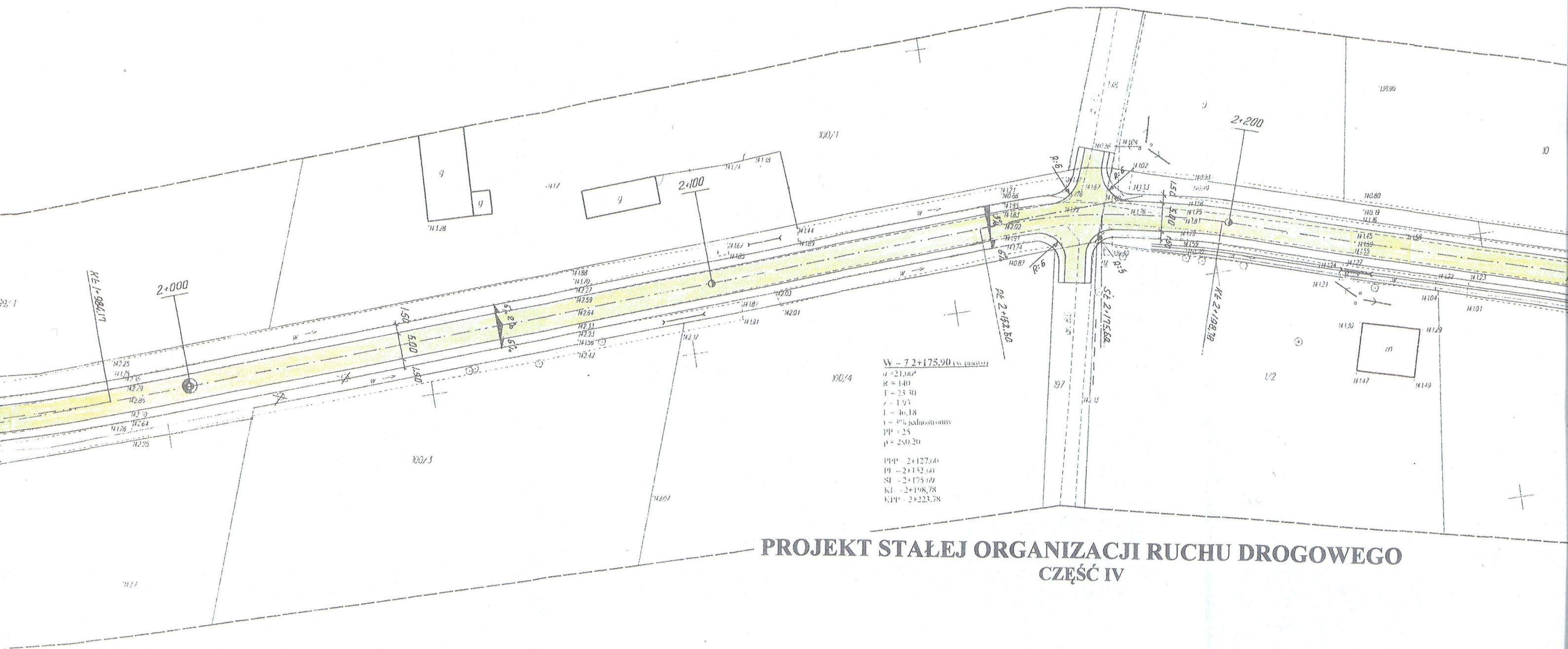
SZKIC ZESTAWIENIA ARKUSZY



PROJEKT STAŁEJ ORGANIZACJI RUCHU DROGOWEGO CZĘŚĆ III

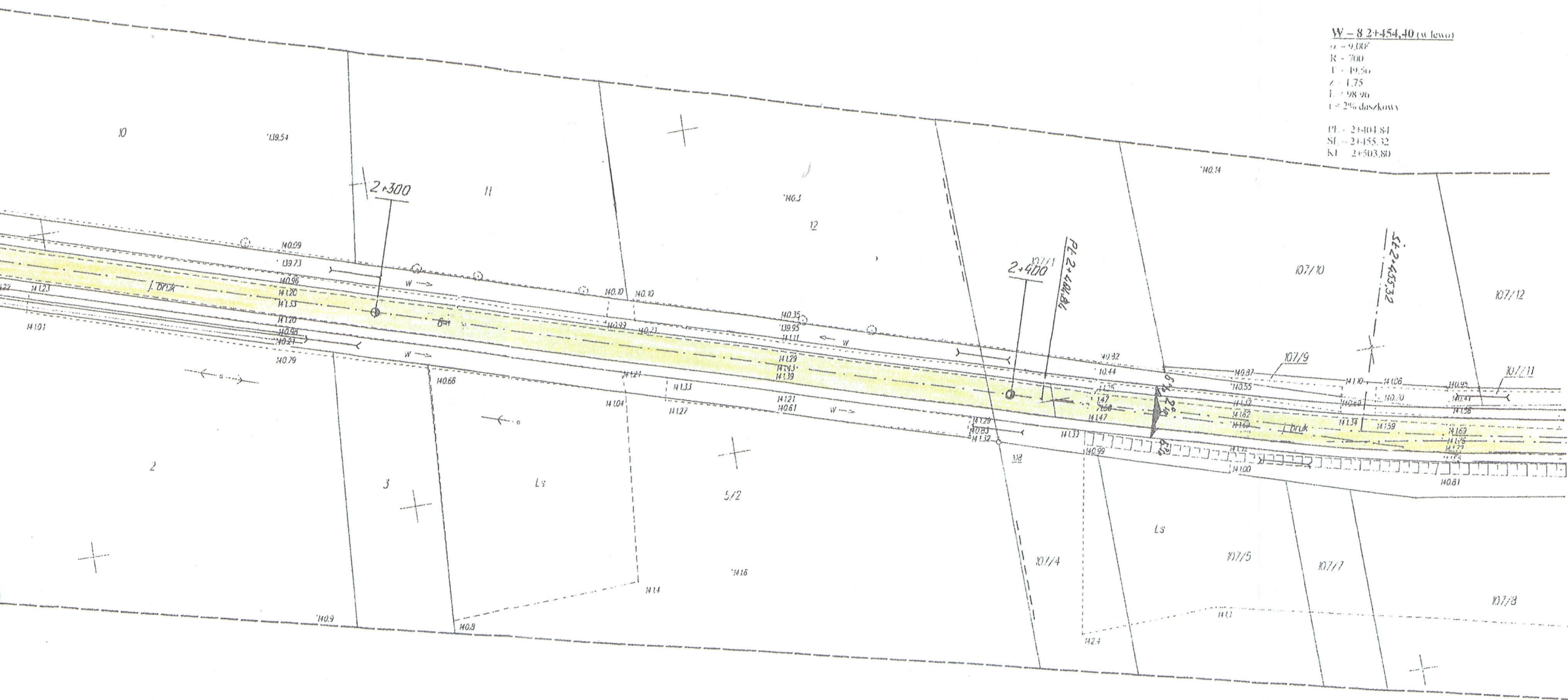




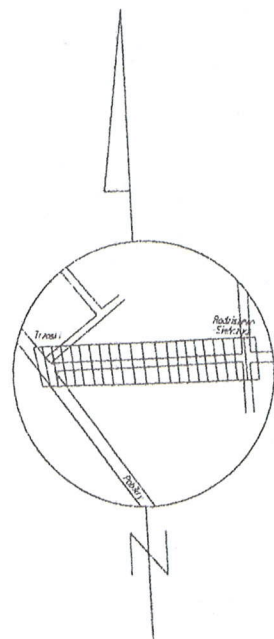


PROJEKT STAŁEJ ORGANIZACJI RUCHU DROGOWEGO CZĘŚĆ IV

ŁĄCZY ARK 5



MAPA DO CELÓW PROJEKTOWYCH		
Oznaczenie kancelaryjne zgłoszonej pracy geodezyjnej (KERC)		Nr. Inw. N/A. 9/2013 KERC 2618-2/2013
Jednostka ewidencyjna	identyfikator	201002_5
	nazwa	Ciechanowice
Obszar ewidencyjny	identyfikator	201002_50007, 201002_50008, 201002_50009, 201002_50010, 201002_50011
	nazwa	Trzeciak, Stare Podczajewo, Kobyły, Podczajewo-Sieraków
Skala mapy		1:500
Nazwa układu współrzędnych	przebiegających płaszczyzn	układ 1985 sfera 2
	układ wysokości	Krasnod 60
Oznaczenie granic obszaru który był przedmiotem aktualizacji		
Informacja o skutkach gruntowych mapy na gospodarkę gruntów w ramach projektowanej inwestycji		mapa została wykonana bez ustalenia obrotu - o której mowa w § 63 ust. 1 Rozporządzenia Ministra Środ. z dnia 9 listopada 2011 roku (Dz.U. 265 poz. 172)
Data opracowania mapy	10.05.2013	Arkusz mapy: 253.110.24, 253.111.25, 253.112.26, 253.113.27, 253.114.28, 253.115.29, 253.116.30, 253.117.31, 253.118.32, 253.119.33, 253.120.34, 253.121.35, 253.122.36, 253.123.37, 253.124.38, 253.125.39, 253.126.40, 253.127.41, 253.128.42, 253.129.43, 253.130.44, 253.131.45, 253.132.46, 253.133.47, 253.134.48, 253.135.49, 253.136.50, 253.137.51, 253.138.52, 253.139.53, 253.140.54, 253.141.55, 253.142.56, 253.143.57, 253.144.58, 253.145.59, 253.146.60, 253.147.61, 253.148.62, 253.149.63, 253.150.64, 253.151.65, 253.152.66, 253.153.67, 253.154.68, 253.155.69, 253.156.70, 253.157.71, 253.158.72, 253.159.73, 253.160.74, 253.161.75, 253.162.76, 253.163.77, 253.164.78, 253.165.79, 253.166.80, 253.167.81, 253.168.82, 253.169.83, 253.170.84, 253.171.85, 253.172.86, 253.173.87, 253.174.88, 253.175.89, 253.176.90, 253.177.91, 253.178.92, 253.179.93, 253.180.94, 253.181.95, 253.182.96, 253.183.97, 253.184.98, 253.185.99, 253.186.00, 253.187.01, 253.188.02, 253.189.03, 253.190.04, 253.191.05, 253.192.06, 253.193.07, 253.194.08, 253.195.09, 253.196.10, 253.197.11, 253.198.12, 253.199.13, 253.200.14, 253.201.15, 253.202.16, 253.203.17, 253.204.18, 253.205.19, 253.206.20, 253.207.21, 253.208.22, 253.209.23, 253.210.24, 253.211.25, 253.212.26, 253.213.27, 253.214.28, 253.215.29, 253.216.30, 253.217.31, 253.218.32, 253.219.33, 253.220.34, 253.221.35, 253.222.36, 253.223.37, 253.224.38, 253.225.39, 253.226.40, 253.227.41, 253.228.42, 253.229.43, 253.230.44, 253.231.45, 253.232.46, 253.233.47, 253.234.48, 253.235.49, 253.236.50, 253.237.51, 253.238.52, 253.239.53, 253.240.54, 253.241.55, 253.242.56, 253.243.57, 253.244.58, 253.245.59, 253.246.60, 253.247.61, 253.248.62, 253.249.63, 253.250.64, 253.251.65, 253.252.66, 253.253.67, 253.254.68, 253.255.69, 253.256.70, 253.257.71, 253.258.72, 253.259.73, 253.260.74, 253.261.75, 253.262.76, 253.263.77, 253.264.78, 253.265.79, 253.266.80, 253.267.81, 253.268.82, 253.269.83, 253.270.84, 253.271.85, 253.272.86, 253.273.87, 253.274.88, 253.275.89, 253.276.90, 253.277.91, 253.278.92, 253.279.93, 253.280.94, 253.281.95, 253.282.96, 253.283.97, 253.284.98, 253.285.99, 253.286.00, 253.287.01, 253.288.02, 253.289.03, 253.290.04, 253.291.05, 253.292.06, 253.293.07, 253.294.08, 253.295.09, 253.296.10, 253.297.11, 253.298.12, 253.299.13, 253.300.14, 253.301.15, 253.302.16, 253.303.17, 253.304.18, 253.305.19, 253.306.20, 253.307.21, 253.308.22, 253.309.23, 253.310.24, 253.311.25, 253.312.26, 253.313.27, 253.314.28, 253.315.29, 253.316.30, 253.317.31, 253.318.32, 253.319.33, 253.320.34, 253.321.35, 253.322.36, 253.323.37, 253.324.38, 253.325.39, 253.326.40, 253.327.41, 253.328.42, 253.329.43, 253.330.44, 253.331.45, 253.332.46, 253.333.47, 253.334.48, 253.335.49, 253.336.50, 253.337.51, 253.338.52, 253.339.53, 253.340.54, 253.341.55, 253.342.56, 253.343.57, 253.344.58, 253.345.59, 253.346.60, 253.347.61, 253.348.62, 253.349.63, 253.350.64, 253.351.65, 253.352.66, 253.353.67, 253.354.68, 253.355.69, 253.356.70, 253.357.71, 253.358.72, 253.359.73, 253.360.74, 253.361.75, 253.362.76, 253.363.77, 253.364.78, 253.365.79, 253.366.80, 253.367.81, 253.368.82, 253.369.83, 253.370.84, 253.371.85, 253.372.86, 253.373.87, 253.374.88, 253.375.89, 253.376.90, 253.377.91, 253.378.92, 253.379.93, 253.380.94, 253.381.95, 253.382.96, 253.383.97, 253.384.98, 253.385.99, 253.386.00, 253.387.01, 253.388.02, 253.389.03, 253.390.04, 253.391.05, 253.392.06, 253.393.07, 253.394.08, 253.395.09, 253.396.10, 253.397.11, 253.398.12, 253.399.13, 253.400.14, 253.401.15, 253.402.16, 253.403.17, 253.404.18, 253.405.19, 253.406.20, 253.407.21, 253.408.22, 253.409.23, 253.410.24, 253.411.25, 253.412.26, 253.413.27, 253.414.28, 253.415.29, 253.416.30, 253.417.31, 253.418.32, 253.419.33, 253.420.34, 253.421.35, 253.422.36, 253.423.37, 253.424.38, 253.425.39, 253.426.40, 253.427.41, 253.428.42, 253.429.43, 253.430.44, 253.431.45, 253.432.46, 253.433.47, 253.434.48, 253.435.49, 253.436.50, 253.437.51, 253.438.52, 253.439.53, 253.440.54, 253.441.55, 253.442.56, 253.443.57, 253.444.58, 253.445.59, 253.446.60, 253.447.61, 253.448.62, 253.449.63, 253.450.64, 253.451.65, 253.452.66, 253.453.67, 253.454.68, 253.455.69, 253.456.70, 253.457.71, 253.458.72, 253.459.73, 253.460.74, 253.461.75, 253.462.76, 253.463.77, 253.464.78, 253.465.79, 253.466.80, 253.467.81, 253.468.82, 253.469.83, 253.470.84, 253.471.85, 253.472.86, 253.473.87, 253.474.88, 253.475.89, 253.476.90, 253.477.91, 253.478.92, 253.479.93, 253.480.94, 253.481.95, 253.482.96, 253.483.97, 253.484.98, 253.485.99, 253.486.00, 253.487.01, 253.488.02, 253.489.03, 253.490.04, 253.491.05, 253.492.06, 253.493.07, 253.494.08, 253.495.09, 253.496.10, 253.497.11, 253.498.12, 253.499.13, 253.500.14, 253.501.15, 253.502.16, 253.503.17, 253.504.18, 253.505.19, 253.506.20, 253.507.21, 253.508.22, 253.509.23, 253.510.24, 253.511.25, 253.512.26, 253.513.27, 253.514.28, 253.515.29, 253.516.30, 253.517.31, 253.518.32, 253.519.33, 253.520.34, 253.521.35, 253.522.36, 253.523.37, 253.524.38, 253.525.39, 253.526.40, 253.527.41, 253.528.42, 253.529.43, 253.530.44, 253.531.45, 253.532.46, 253.533.47, 253.534.48, 253.535.49, 253.536.50, 253.537.51, 253.538.52, 253.539.53, 253.540.54, 253.541.55, 253.542.56, 253.543.57, 253.544.58, 253.545.59, 253.546.60, 253.547.61, 253.548.62, 253.549.63, 253.550.64, 253.551.65, 253.552.66, 253.553.67, 253.554.68, 253.555.69, 253.556.70, 253.557.71, 253.558.72, 253.559.73, 253.560.74, 253.561.75, 253.562.76, 253.563.77, 253.564.78, 253.565.79, 253.566.80, 253.567.81, 253.568.82, 253.569.83, 253.570.84, 253.571.85, 253.572.86, 253.573.87, 253.574.88, 253.575.89, 253.576.90, 253.577.91, 253.578.92, 253.579.93, 253.580.94, 253.581.95, 253.582.96, 253.583.97, 253.584.98, 253.585.99, 253.586.00, 253.587.01, 253.588.02, 253.589.03, 253.590.04, 253.591.05, 253.592.06, 253.593.07, 253.594.08, 253.595.09, 253.596.10, 253.597.11, 253.598.12, 253.599.13, 253.600.14, 253.601.15, 253.602.16, 253.603.17, 253.604.18, 253.605.19, 253.606.20, 253.607.21, 253.608.22, 253.609.23, 253.610.24, 253.611.25, 253.612.26, 253.613.27, 253.614.28, 253.615.29, 253.616.30, 253.617.31, 253.618.32, 253.619.33, 253.620.34, 253.621.35, 253.622.36, 253.623.37, 253.624.38, 253.625.39, 253.626.40, 253.627.41, 253.628.42, 253.629.43, 253.630.44, 253.631.45, 253.632.46, 253.633.47, 253.634.48, 253.635.49, 253.636.50, 253.637.51, 253.638.52, 253.639.53, 253.640.54, 253.641.55, 253.642.56, 253.643.57, 253.644.58, 253.645.59, 253.646.60, 253.647.61, 253.648.62, 253.649.63, 253.650.64, 253.651.65, 253.652.66, 253.653.67, 253.654.68, 253.655.69, 253.656.70, 253.657.71, 253.658.72, 253.659.73, 253.660.74, 253.661.75, 253.662.76, 253.663.77, 253.664.78, 253.665.79, 253.666.80, 253.667.81, 253.668.82, 253.669.83, 253.670.84, 253.671.85, 253.672.86, 253.673.87, 253.674.88, 253.675.89, 253.676.90, 253.677.91, 253.678.92, 253.679.93, 253.680.94, 253.681.95, 253.682.96, 253.683.97, 253.684.98, 253.685.99, 253.686.00, 253.687.01, 253.688.02, 253.689.03, 253.690.04, 253.691.05, 253.692.06, 253.693.07, 253.694.08, 253.695.09, 253.696.10, 253.697.11, 253.698.12, 253.699.13, 253.700.14, 253.701.15, 253.702.16, 253.703.17, 253.704.18, 253.705.19, 253.706.20, 253.707.21, 253.708.22, 253.709.23, 253.710.24, 253.711.25, 253.712.26, 253.713.27, 253.714.28, 253.715.29, 253.716.30, 253.717.31, 253.718.32, 253.719.33, 253.720.34, 253.721.35, 253.722.36, 253.723.37, 253.724.38, 253.725.39, 253.726.40, 253.727.41, 253.728.42, 253.729.43, 253.730.44, 253.731.45, 253.732.46, 253.733.47, 253.734.48, 253.735.49, 253.736.50, 253.737.51, 253.738.52, 253.739.53, 253.740.54, 253.741.55, 253.742.56, 253.743.57, 253.744.58, 253.745.59, 253.746.60, 253.747.61, 253.748.62, 253.749.63, 253.750.64, 253.751.65, 253.752.66, 253.753.67, 253.754.68, 253.755.69, 253.756.70, 253.757.71, 253.758.72, 253.759.73, 253.760.74, 253.761.75, 253.762.76, 253.763.77, 253.764.78, 253.765.79, 253.766.80, 253.767.81, 253.768.82, 253.769.83, 253.770.84, 253.771.85, 253.772.86, 253.773.87, 253.774.88, 253.775.89, 253.776.90, 253.777.91, 253.778.92, 253.779.93, 253.780.94, 253.781.95, 253.782.96, 253.783.97, 253.784.98, 253.785.99, 253.786.00, 253.787.01, 253.788.02, 253.789.03, 253.790.04, 253.791.05, 253.792.06, 253.793.07, 253.794.08, 253.795.09, 253.796.10, 253.797.11, 253.798.12, 253.799.13, 253.800.14, 253.801.15, 253.802.16, 253.803.17, 253.804.18, 253.805.19, 253.806.20, 253.807.21, 253.808.22, 253.809.23, 253.810.24, 253.811.25, 253.812.26, 253.813.27, 253.814.28, 253.815.29, 253.816.30, 253.817.31, 253.818.32, 253.819.33, 253.820.34, 253.821.35, 253.822.36, 253.823.37, 253.824.38, 253.825.39, 253.826.40, 253.827.41, 253.828.42, 253.829.43, 253.830.44, 253.831.45, 253.832.46, 253.833.47, 253.834.48, 253.835.49, 253.836.50, 253.837.51, 253.838.52, 253.839.53, 253.840.54, 253.841.55, 253.842.56, 253.843.57, 253.844.58, 253.845.59, 253.846.60, 253.847.61, 253.848.62, 253.849.63, 253.850.64, 253.851.65, 253.852.66, 253.853.67, 253.854.68, 253.855.69, 253.856.70, 253.857.71, 253.858.72, 253.859.73, 253.860.74, 253.861.75, 253.862.76, 253.863.77, 253.864.78, 253.865.79, 253.866.80, 253.867.81, 253.868.82, 253.869.83, 253.870.84, 253.871.85, 253.872.86, 253.873.87, 253.874.88, 253.875.89, 253.876.90, 253.877.91, 253.878.92, 253.879.93, 253.880.94, 253.881.95, 253.882.96, 253.883.97, 253.884.98, 253.885.99, 253.886.00, 253.887.01, 253.888.02, 253.889.03, 253.890.04, 253.891.05, 253.892.06, 253.893.07, 253.894.08, 253.895.09, 253.896.10, 253.897.11, 253.898.12, 253.899.13, 253.900.14, 253.901.15, 253.902.16, 253.903.17, 253.904.18, 253.905.19, 253.906.20, 253.907.21, 253.908.22, 253.909.23, 253.910.24, 253.911.25, 253.912.26, 253.913.27, 253.914.28, 253.915.29, 253.916.30, 253.917.31, 253.918.32, 253.919.33, 253.920.34, 253.921.35, 253.922.36, 253.923.37, 253.924.38, 253.925.39, 253.926.40, 253.927.41, 253.928.42, 253.929.43, 253.930.44, 253.931.45, 253.932.46, 253.933.47, 253.934.48, 253.935.49, 253.936.50, 253.937.51, 253.938.52, 253.939.53, 253.940.54, 253.941.55, 253.942.56, 253.943.57, 253.944.58, 253.945.59, 253.946.60, 253.947.61, 253.948.62, 253.949.63, 253.950.64, 253.951.65, 253.952.66, 253.953.67, 253.954.68, 253.955.69, 253.956.70, 253.957.71, 253.958.72, 253.959.73, 253.960.74, 253.961.75, 253.962.76, 253.963.77, 253.964.78, 253.965.79, 253.966.80, 253.967.81, 253.968.82, 253.969.83, 253.970.84, 253.971.85, 253.972.86, 253.973.87, 253.974.88, 253.975.89, 253.976.90, 253.977.91, 253.978.92, 253.979.93, 253.980.94, 253.981.95, 253.982.96, 253.983.97, 253.984.98, 253.985.99, 253.986.00, 253.987.01, 253.988.02, 253.989.03, 253.990.04, 253.991.05, 253.992.06, 253.993.07, 253.994.08, 253.995.09, 253.996.10, 253.997.11, 253.998.12, 253.999.13, 254.000.14

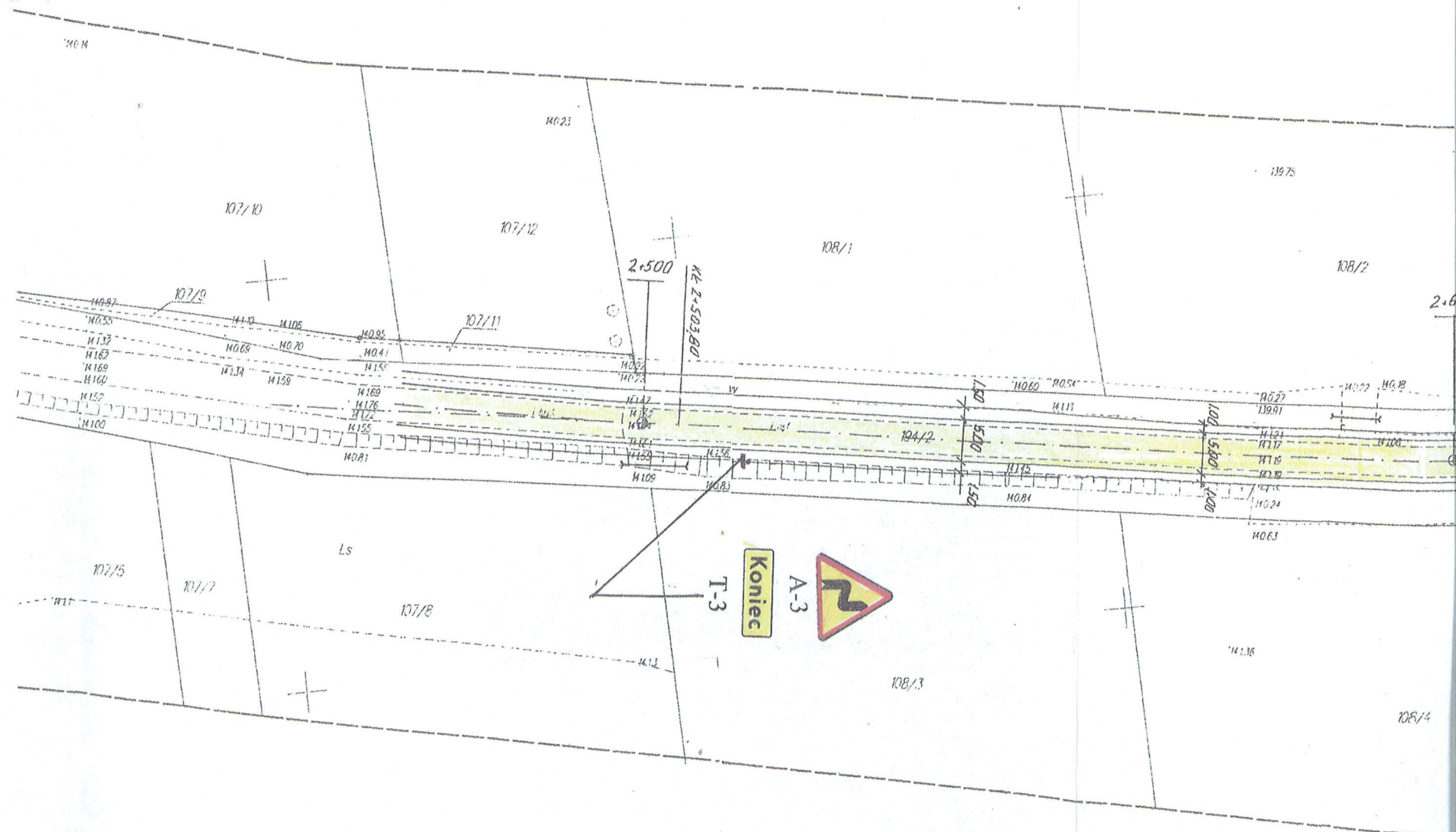
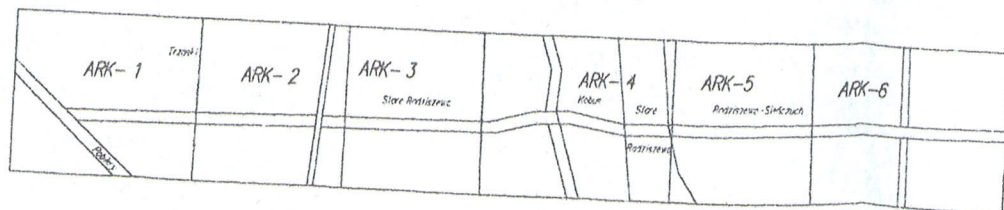


ŁĄCZY ARK 4

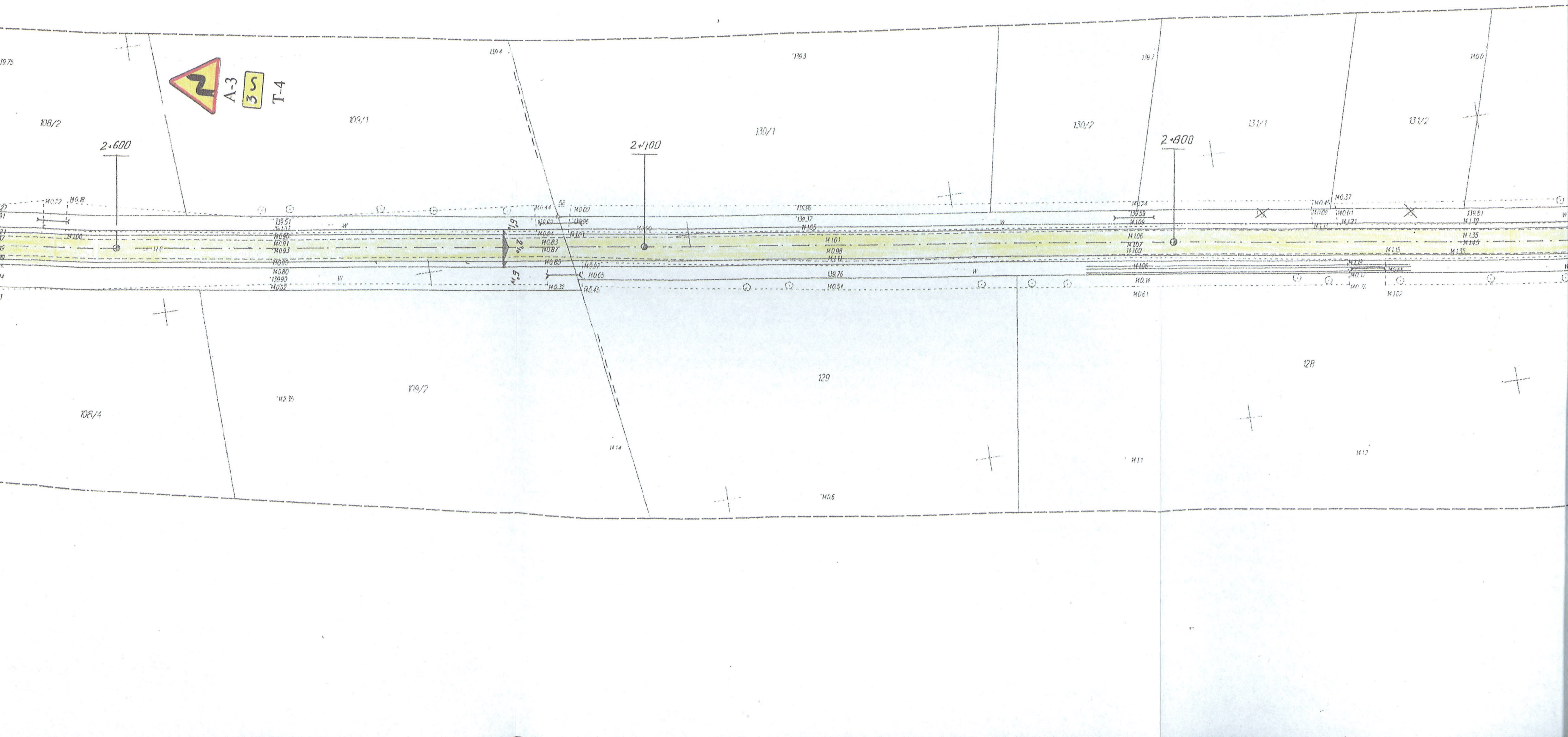
ARKUSZ 5 (6)

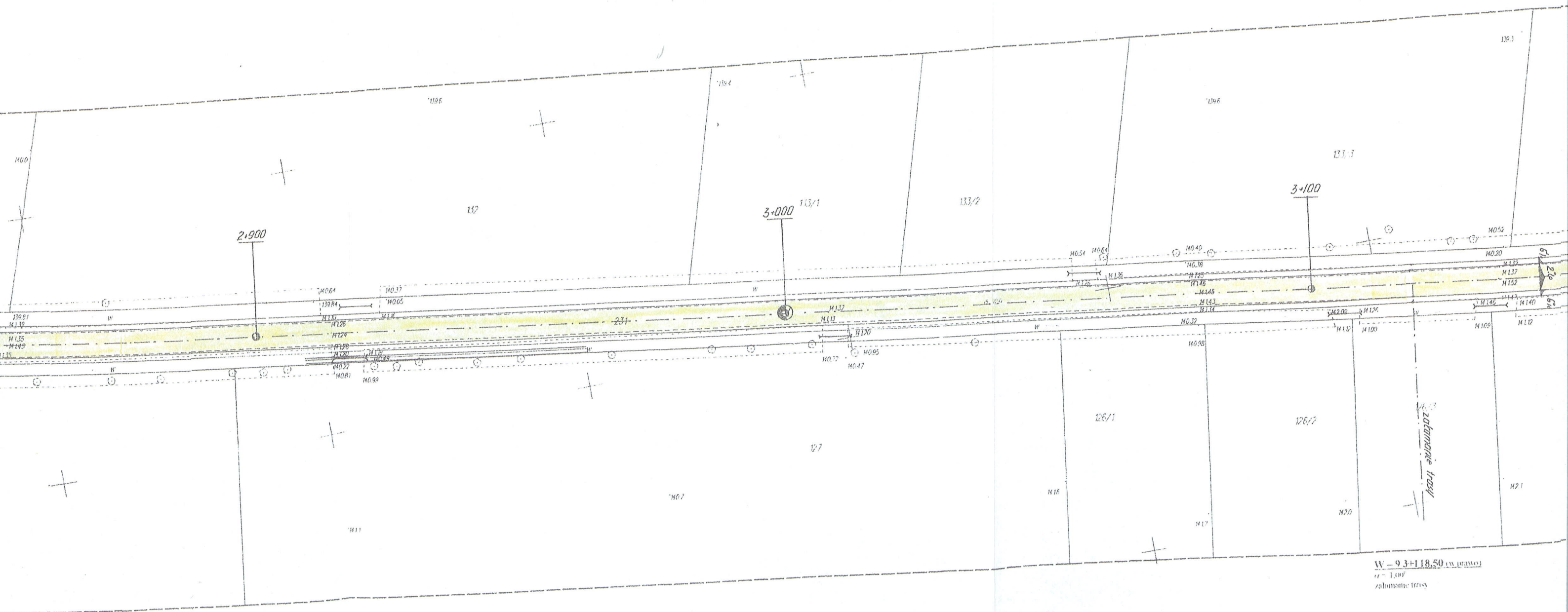
STAROSTWO POWIATOWE w Wysokim Mazowieckiem	
W obszarze oznaczonym linią dokonano aktualizacji treści mapy zasadniczej	
Dokumenty z pomiaru uzupełniającego	
przysłał do zasobu powiatowego w dniu i zewidencjonowano	
pod numerem KERC 2618-2/2013	
Niniejsza mapa może służyć do CELÓW PROJEKTOWYCH	
Projektowane obiekty budowlane wymagają pozwolenia na budowę, przedkładać wycenę i inwentaryzację	
dokonywać aktualizacji przez jednostki uprawnione do wykonywania prac geodezyjnych	
Wysokie Mazowieckie dnia 14.05.2013	
Inne i nazwiska, podkrytych i słownictwo służące pracy geodezyjnej	

SZKIC ZESTAWIENIA ARKUSZY

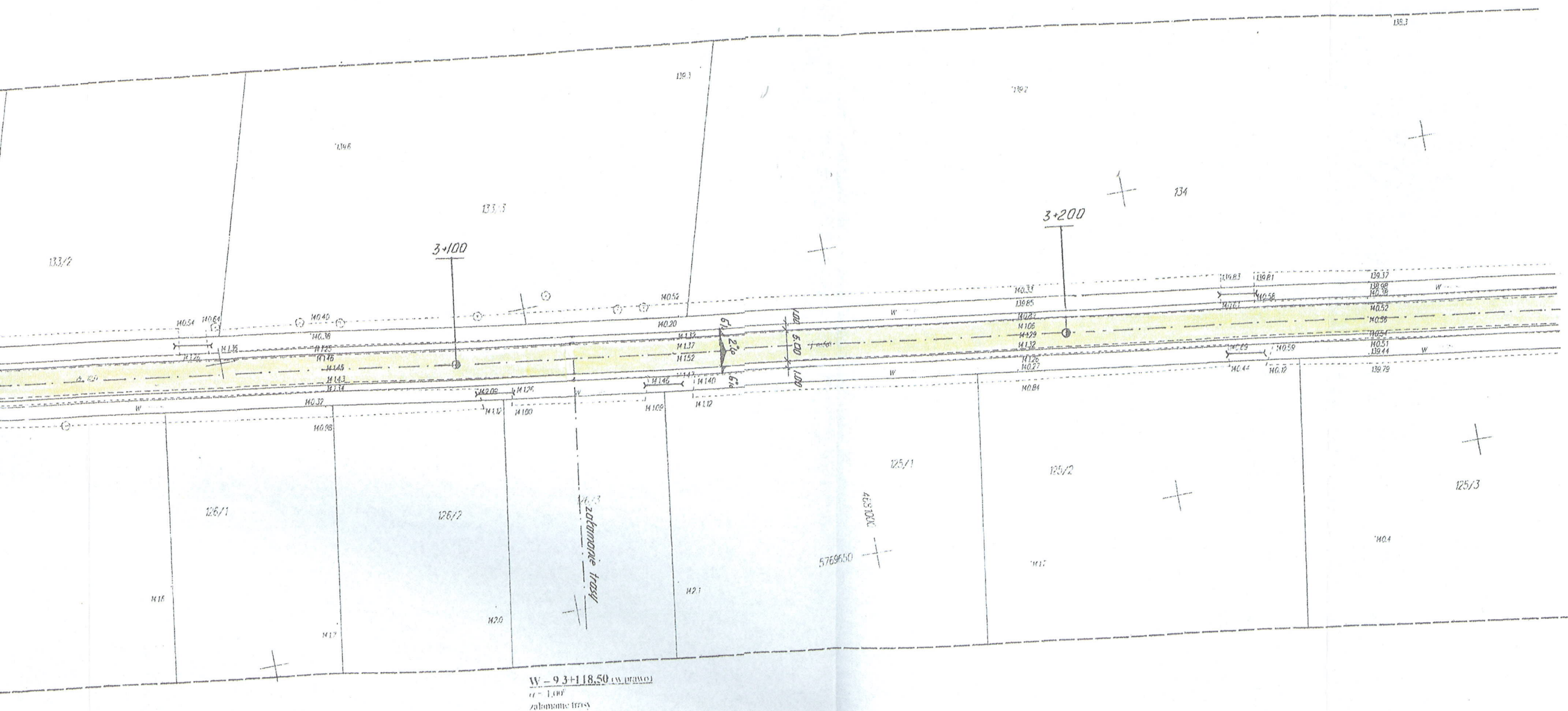


PROJEKT STAŁEJ ORGANIZACJI RUCHU DROGOWEGO CZĘŚĆ V





ŁĄCZY
ARK 6



ARKUSZ 6 (6)

STAROSTWO POWIATOWE
w Wyszkowie Mazowieckim

W obszarze oznaczonym linij dokonano aktualizacji treści mapy zasadniczej

Dokumenty z pomiaru uzupełniającego

przysłało do zasobu powiatowego w dniu i zezwoleniowaną

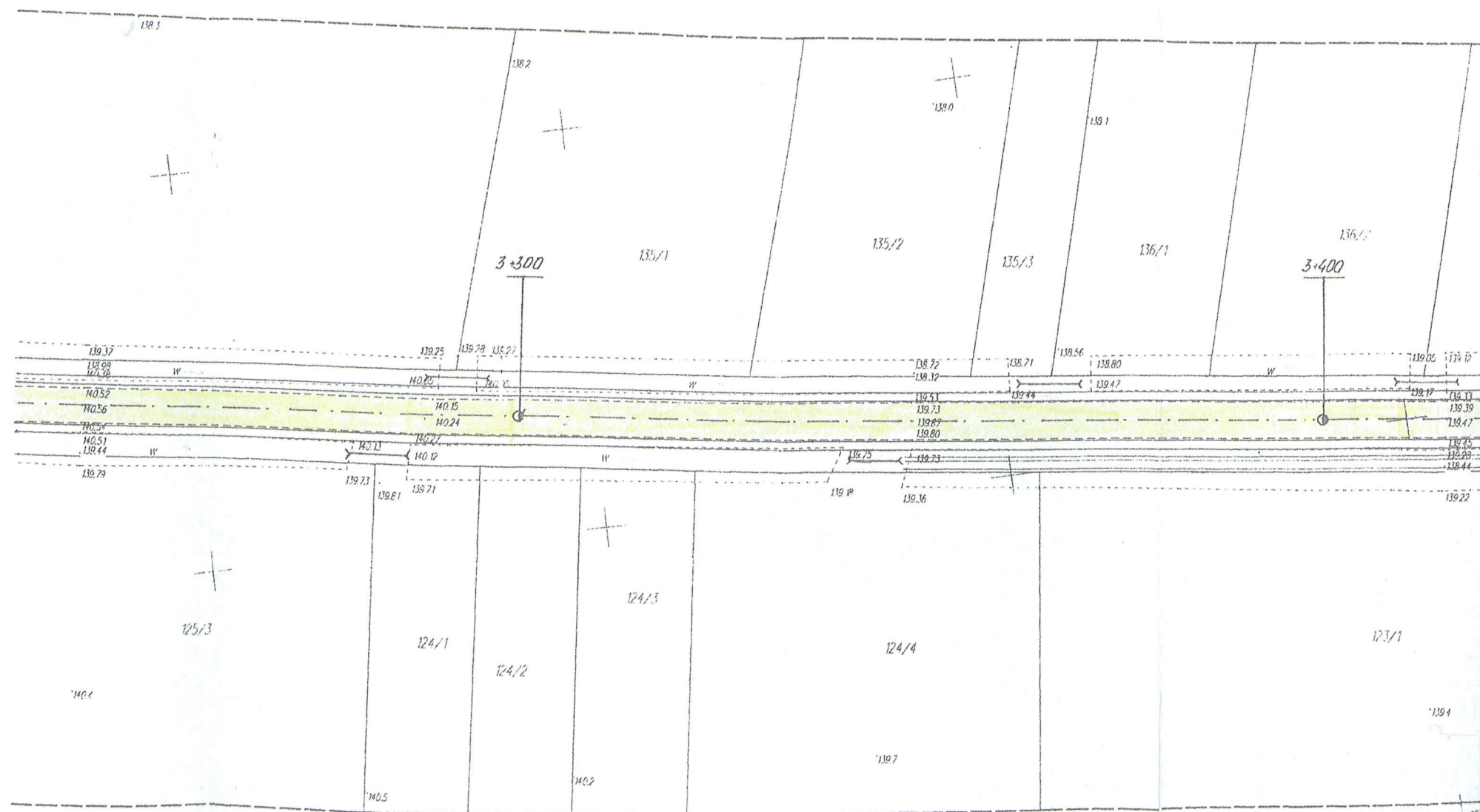
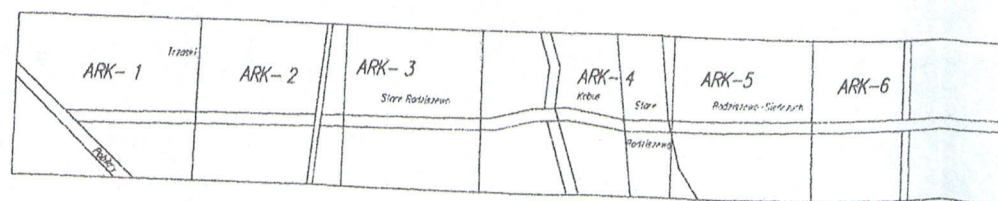
pod numerem KERG 26.10-2/2013

NIWIEJSZA MAPA MOŻE SŁUżyć DO CELÓW
PROJEKTOWYCH

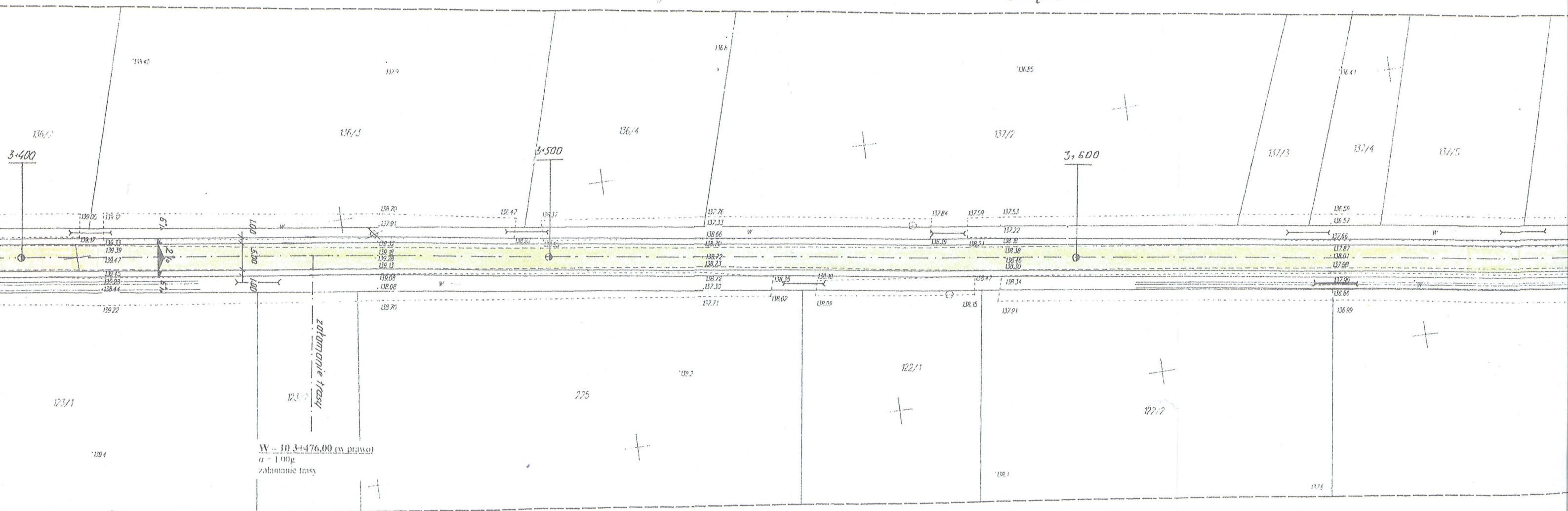
Projektorowie obiektu budowlanego wykonali: pomiarów na budowie, podlegają weryfikacji i aktualizacji
projektu budowlanego, jeżeli ich jest i uprawnienie do wykonywania prac projektowych

Wyszków Mazowiecki dn. 26.10.2013

mgr inż. Andrzej
uprawniony

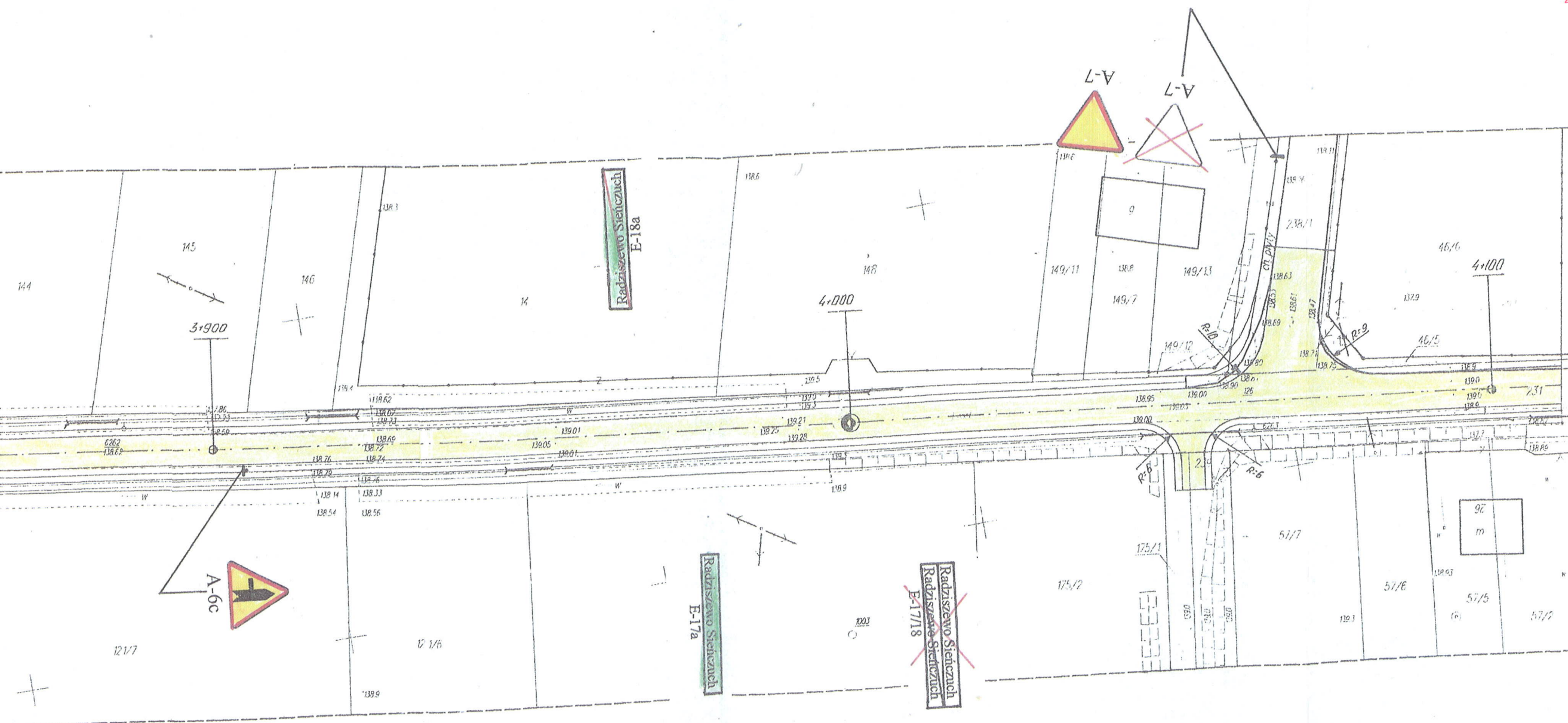


PROJEKT STAŁEJ ORGANIZACJI RUCHU DROGOWEGO CZĘŚĆ VI






STAROSTWO POWIATOWE
w Wysokim Mazowieckiem
18-200 Wysokie Mazowieckie, ul. Ludowa 15A
tel. (86) 477 02 00, 477 02 01, 477 02 02
275 24 17, fax (86) 275 31 53

Uwaga:
znak A-6b ustawić w odł.
150 – 200 m od skrzyżowania



LEGENDA

-  - projektowana nawierzchnia bitumiczna
-  - projektowane znaki drogowe – pokolorowane
-  - istniejące znaki drogowe do likwidacji

Mirosław Łupiewski
Uprawn. proj. inżyn. w zakr. dróg
Spec. konstr. inżyn. w zakr. dróg
Upr. Nr. UAN. 7342-108/94, Łom 53/86