

PROJEKT BUDOWLANY
PRZEBUDOWY DROGI POWIATOWEJ
Nr 2052B Wysokie Mazowieckie – Kulesze Kościelne –
Kobylin Borzomy
w lokalizacji 16+360 – 17+560

**INWESTOR: ZARZĄD DRÓG POWIATOWYCH
W WYSOKIEM MAZOWIECKIEM**

PROJEKTANT: Łukasz Radziszewski
Upr. proj. PDL/0030/POOD/11

mgr inż. Łukasz Radziszewski

*Uprawnienia budowlane do projektowania
bez ograniczeń w specjalności drogowej
nr ewid. PDL/0030/POOD/11*

26 lipca 2017 r.

OPIS TECHNICZNY

do projektu zagospodarowania drogi pow. Nr 2052B Wysokie Mazowieckie – Kulesze Kościelne – Kobylin Borzymy w lok. 16+360 – 17+560

1. PRZEDMIOT I CEL INWESTYCJI

Celem opracowania jest przebudowa drogi powiatowej Nr 2052B Wysokie Mazowieckie – Kulesze Kościelne – Kobylin Borzymy w lok. 16+360 – 17+560

Niniejsze opracowanie obejmuje:

- wykonanie utwardzenia poboczy płytami ażurowymi;
- wykonanie nawierzchni na chodnikach z kostki brukowej betonowej grub. 6 cm;
- wykonanie nawierzchni na wjazdach na posesje z kostki brukowej betonowej grub. 8 cm.

2. STAN PRAWNY

Inwestycja (droga powiatowa Nr 2052B) jest zlokalizowana na działkach:

- obręb wsi Grodzkie Stare - 176/1;
 - obręb wsi Wnory Wypychy – 72/1 i 71/1;
- na terenie gminy Kulesze Kościelne i
- obręb wsi Wnory Kuzele – 198
- na terenie gminy Kobylin Borzymy,
znajdujących się w administracji Zarządu Dróg Powiatowych w Wysokiem Mazowieckiem.

3. STAN ISTNIEJĄCY

Istniejąca droga powiatowa posiada klasę Z

3.1. Przekrój normalny

Droga powiatowa Nr 20625B Wysokie Mazowieckie – Kulesze Kościelne – Kobylin Borzymy w lok. 16+360 – 17+560 posiada przekrój uliczny i półuliczny, jednojezdniowy o niżej wymienionych parametrach:

- szerokość jezdni 6,00 m
- szerokość korony 8,0m – 10,0 m
- szerokość pasa drogowego zmienna 14,00 – 20,00 m.

3.2. Odwodnienie

Odwodnienie powierzchniowe przy krawężnikach do rowów przydrożnych.

3.3 Warunki ruchowe

Warunki ruchu mechanicznego są dobre, piesze złe.

4. STAN PROJEKTOWANY

4.1. Przekrój normalny

Przekrój normalny - o niżej wymienionych parametrach:

- szerokość jezdni 6,00 m
- klasa drogi - Z
- szybkość projektowa – 50 km/godz.
- szerokość chodników – 2,0m,
- szerokość umocnienia poboczy płytami ażurowymi typu EKO - 1,0 m
- szerokość poboczy gruntowych - 1,50 m.

4.1.1. Konstrukcja nawierzchni chodników

- kostka brukowa betonowa grub. 6,0 cm,
- podsypka piaskowa grub. 10,0 cm,

4.1.2. Konstrukcja nawierzchni wjazdów

- kostka brukowa betonowa grub. 8,0 cm,
- podsypka cementowo-piaskowa grub. 3,0 cm,
- kruszywo naturalne stabilizowane mechanicznie grub. 15,0 cm,
- warstwa odcinająca z piasku grub. 10,0 cm.

4.1.3. Konstrukcja nawierzchni poboczy utwardzonych płytami ażurowymi

- całkowita szerokość poboczy 1,50 m w tym na szerokości 1,0 m pobocze utwardzone płytami ażurowymi betonowymi o wymiarach 330x600x100 mm lub 400x600x100 mm,
- podsypka cementowo-piaskowa grub. 10,0 cm.

4.2. Odwodnienie

Na dotychczasowych warunkach.

4.3. Gospodarka zielenią

Nie dotyczy

5. ROZBIÓRKI

Nie dotyczy.

6. ZESTAWIENIE POWIERZCHNI

- powierzchnia chodników i zjazdów – 727,00 m²
- powierzchnia utwardzonego pobocza – 361,00 m²

7. TERENY CHRONIONE

Teren objęty przebudową nie jest wpisany do rejestru zabytków i nie podlega ochronie prawnie konserwatorskiej.

8. TERENY GÓRNICZE

Nie występują

9. OCHRONA ŚRODOWISKA

Przebudowa nawierzchni chodników i poboczy będzie miała pozytywny wpływ na środowisko. Zdecydowanie poprawi się komfort ruchu mechanicznego, a szczególnie pieszego.

10. PLAN BEZPIECZEŃSTWA I OCHRONY ŚRODOWISKA

Oddzielne opracowanie (Informacja o planie bezpieczeństwa i ochrony zdrowia)

11. STAN TERENOWO – PRAWNY

Stan terenowo-prawny został omówiony w pkt. 2. Projektowana korona drogi mieści się w istniejącym pasie drogowym.

12. PROJEKT STAŁEJ ORGANIZACJI RUCHU DROGOWEGO

Nie dotyczy

mgr inż. Łukasz Radziszewski

Uprawnienia budowlane do projektowania
bez ograniczeń w specjalności drogowej
nr ewid. PDL/0030/POOD/11

INFORMACJA
DOTYCZĄCA BEZPIECZEŃSTWA I OCHRONY ZDROWIA
PRZY REALIZACJI PRZEBUDOWY
drogi powiatowej Nr 2052B Wysokie Mazowieckie – Kulesze Kościelne – Kobylin
Borzymy w lok. 16+360 – 17+560

CZĘŚĆ OPISOWA

1.0. PODSTAWA OPRACOWANIA

- Projekt budowlany przedsięwzięcia j. w.
- Ustawa z dnia 7 lipca 1994 roku – Prawo budowlane (tekst jednolity Dz. U. Nr 207 z 2003 r. poz. 2016)
- Rozporządzenie Ministra Infrastruktury z dnia 23 czerwca 2003 r. w sprawie informacji dotyczącej bezpieczeństwa i ochrony zdrowia oraz planu bezpieczeństwa i ochrony zdrowia (Dz. U. Nr 120 poz. 1126)

2.0. ZAKRES ROBÓT DLA CAŁEGO ZAMIERZENIA BUDOWLANEGO

Zakres robót budowlanych wg opracowanego projektu budowlanego na przebudowę drogi pow. Nr 2052B Wysokie Mazowieckie – Kulesze Kościelne – Kobylin Borzymy w lok. 16+360 – 17+560 obejmuje:

- wykonanie chodników z kostki brukowej betonowej,
- wykonanie zjazdów z kostki brukowej betonowej,
- wykonanie umocnienia poboczy płytami ażurowymi.

3. 0. WSKAZANIA PRZEWIDYWANYCH ZAGROŻEŃ PODCZAS REALIZACJI ROBÓT

Do niebezpiecznych robót należy:

- prowadzenie robót pod odbywającym się ruchem mechanicznym,
- prowadzenie robót w bezpośrednim sąsiedztwie podziemnych istniejących instalacji infrastruktury technicznej – należy uzgodnić z ich zarządcą,
- w przypadku odkrycia w trakcie prowadzenia robót ziemnych przewodów infrastruktury technicznej, należy niezwłocznie przerwać roboty do czasu określenia pochodzenia tych instalacji i określić czy i w jaki sposób możliwe jest dalsze prowadzenie robót,
- prace związane z wykonywaniem nawierzchni chodników i zjazdów,
- prace związane z wykonywaniem umocnienia poboczy płytami ażurowymi,
- używanie sprzętu mechanicznego podczas wykonywania robót ziemnych, a w szczególności koparka i zagęszczarka gruntu.

W związku z tym Wykonawca robót powinien opracować plan bezpieczeństwa i ochrony zdrowia uwzględniając zagrożenia przy w/w robotach.

4. 0. WSKAZANIA ŚRODKÓW TECHNICZNYCH I ORGANIZACYJNYCH ZAPOBIEGAJĄCYCH NIEBEZPIECZEŃSTWU

Prowadzenie robót przy dopuszczeniu zewnętrznego ruchu drogowego wymaga odpowiedniej organizacji oznakowania i zabezpieczenia tego ruchu dla poszczególnych etapów przebudowy.

Dla właściwego zabezpieczenia i organizacji ruchu drogowego winien być opracowany i zatwierdzony przez właściwy organ zarządzający ruchem drogowym „projekt organizacji ruchu drogowego na czas przebudowy drogi” – z ustawieniem odpowiednich znaków drogowych, zapór drogowych zabezpieczających plac budowy.

mgr inż. Łukasz Radziszewski

Uprawnienia budowlane do projektowania
bez ograniczeń w specjalności drogowej
nr ewid. PDL/0030/POOD/11

STAROSTWO POWIATOWE
w WYŚKIE MĄZOWIECKIE

18-200 Wysokie Mazowieckie

ul. Ludowa 15 A

tel. 0861 275 24 17, 275 23 34

WYPIS Z UPROSZCZONY Z REJESTRU GRUNTÓW

z dnia: 2007-10-15

NAZWISKO I IMIĘ (NAZWA)				CHW, UDEZIAŁ, GRUPA, ADRES ZAMIESZKANIA (SIEDZIBA)			
NAZWA OBRĘBU	ARKUSZ	DEZIAŁKA	POW. DEZIAŁKI	POŁOŻENIE DEZIAŁKI, PODSTAWA NABYCIA,		NIERUCHOMOŚĆ, JEDNOSTKA	
POWIAT WYSOKOMAZOWIECKI				wl	1/1 11	18-200 WYSOKIE MAZOWIECKIE ul. LUDOWA 15 A	
ZARZĄD DRÓG POWIATOWYCH				za	1/1 11.2	18-200 WYSOKIE MAZOWIECKIE ul. 1-GO MAJA 8	
WNORY WYPYCHY	1	67/4	0.0150	[położ.:]	[KW 34020]	G3	
WNORY WYPYCHY	1	71/1	0.6940	[położ.:]	[KW 34020]	G5	
WNORY WYPYCHY	1	72/1	0.8050	[położ.:]	[KW 34020]	G5	
WNORY WYPYCHY	1	72/2	0.0060	[położ.:]	[KW 34020]	G5	
CHOIŃSKA ELŻBIETA (TADEUSZ, IRENA)				ws	6/8 7.1	18-208 WNORY WYPYCHY 2	
CHOIŃSKA MONIKA (JAN, ELŻBIETA)				ws	1/8 7.1	18-208 WNORY WYPYCHY 2	
CHOIŃSKI MIECYSŁAW (JAN, ELŻBIETA)				ws	1/8 7.1	18-208 WNORY WYPYCHY 2	
WNORY WYPYCHY	1	43	0.3540	[położ.:]	[KW 4044]	G24	
ZALESKI MARIUSZ (ANTONI, JADWIGA)				wl	1/1 7.1	WNORY WYPYCHY	
WNORY WYPYCHY	1	45	0.3480	[położ.:]	[KW 31821]	G49	
TARGOŃSKA EPIFANIA (WACŁAW, Czesława)				wl	1/1 7.1	18-208 WNORY WYPYCHY 12	
WNORY WYPYCHY	1	47	0.1280	[położ.:]	[BRAK]	G35	
WNORY WYPYCHY	1	46	0.1220	[położ.:]	[BRAK]	G35	
KULESZA ZDZISŁAW (Czesław, Anna)				wl	1/1 7.1	18-208 WNORY WYPYCHY 16	
WNORY WYPYCHY	1	52	0.4350	[położ.:]	[KW 14495]	G47	
WNORY WYPYCHY	1	97	0.4780	[położ.:]	[KW 29784]	G47	
GRODEKI SZAWOMIR (WACŁAW, IRENA)				wl	1/1 7.1	WNORY WYPYCHY	
WNORY WYPYCHY	1	62	8.5930	[położ.:]	[BRAK]	G51	
ŁUKASIEWICZ ZBIGNIEW (JERZY, TERESA)				wl	1/1 7.1	18-208 WNORY WYPYCHY 24	
WNORY WYPYCHY	1	100	0.2630	[położ.:]	[KW 36234]	G29	
WNIOROWSKI WITOLD (JÓZEF, MARIANNA)				wl	1/1 7.1	ZAMBRÓW ul. 71 FURZU PIECHOTY 14/51	
WNORY WYPYCHY	1	101/1	0.4965	[położ.:]	[KW 16695]	G39	

2007-10-15

Wysokie Maz. 2007-10-15

Nr ks. 3451/2007

Z up. STAROSTY
inż. Ewa Łopieńska
Z-ca MIEROWNIKA Wydziału Geodezji,
Kartografii, Katastru i Nieruchomości

STAROSTWO POWIATOWE
w Wysokiem Mazowieckiem
18-200 Wysokie Mazowieckie, ul. Ludowa 15A
tel. 086 275 24 17; 086 477 02 00
szl./fax 086 275 31 53

STAROSTWO POWIATOWE
w WYSOKIM MAZOWIECKIM
18-200 Wysokie Mazowieckie
ul. Ludowa 15 A
tel. (086) 275 24 17, 275 23 39
fax (086) 275 31 53

WYPIIS UPROSZCZONY Z REJESTRU GRUNTÓW

z dnia: 2007-10-15

NAZWISKO I IMIĘ (NAZWA)				Chw, UDZIAŁ, GRUPA, ADRES SAMIESZKANIA (SIĘDZIBA)			
NAZWA OBRĘBU	ARKUSZ	DEZIAŁKA	POW. DEZIAŁKI	POŁOŻENIE DEZIAŁKI, PODSTAWA NABYCIA,		WIERUCHOMOŚĆ, JEDNOSTKA	
GRODZKA REGINA (WINCENTY, MARIANNA)				wl	1/1 7.1 18-208 WNORY KUŻELE 6		
WNORY KUŻELE	1	45/4	0.3960	[położ.:]	[BRAK]		G56
WNOROWSKI WACŁAW (WINCENTY, MARIANNA)				wl	1/1m 7.1 18-208 WNORY KUŻELE 3		
WNOROWSKA IRENA (JULIAN, STEFANIA)				wl	M 18-208 WNORY KUŻELE 3		
WIŚNIEWSKI STANISŁAW (KAZIMIERZ, JANINA)				dz	1/1 7.1 WNORY WYPYCHY		
WNORY KUŻELE	1	44/8	0.8130	[położ.:]	[BRAK]		G31
CHOŃSKI JAN (HENRYK, EUGENIA)				wl	1/1m 7.1 WNORY KUŻELE		
CHOŃSKA RENATA MAŁGORZATA (TEOFIL, SOFIA)				wl	M WNORY KUŻELE		
WNORY KUŻELE	1	44/7	1.1350	[położ.:]	[KW 27329]		G32
KULESZA RYSZARD (STANISŁAW, JADWIGA)				wl	1/1 7.1 18-204 WNORY KUŻELE 2		
KULESZA LESZEK (STANISŁAW, JADWIGA)				dz	1/1 7.1 18-208 WNORY KUŻELE 2		
WNORY KUŻELE	1	44/5	0.6430	[położ.:]	[KW 20583]		G51
WNORY KUŻELE	1	44/6	0.6790	[położ.:]	[KW 20583]		G51
KAMIŃSKI WŁADYSŁAW (WŁADYSŁAW, BROWISŁAWA)				wl	1/1m 7.1 WNORY KUŻELE		
KAMIŃSKA CZESŁAWA (ANTONI, HELENA)				wl	M WNORY KUŻELE		
WNORY KUŻELE	1	60/6	0.4940	[położ.:]	[BRAK]		G23
WNORY KUŻELE	1	43/4	0.1540	[położ.:]	[BRAK]		G23
KAMIŃSKI JACEK (JÓSEF, BOLESŁAWA)				wl	1/1 7.1 WNORY KUŻELE		
WNORY KUŻELE	1	60/5	1.0340	[położ.:]	[BRAK]		G11
WNORY KUŻELE	1	43/3	0.2630	[położ.:]	[BRAK]		G11
POWIAT WYSOKOMAZOWIECKI				wl	1/1 11 18-200 WYSOKIE MAZOWIECKIE ul. LUDOWA 15 A		
ZARZĄD DRÓG POWIATOWYCH				za	1/1 11.2 18-200 WYSOKIE MAZOWIECKIE ul. 1-GO MAJA 8		
WNORY KUŻELE	1	193	0.1890	[położ.:]	[KW 34021]		G6
WNORY KUŻELE	1	198	1.4420	[położ.:]	STARY NR DZ. 165A/1 [KW 34021]		G6
CHOŃSKI HENRYK (STANISŁAW, HELENA)				wl	1/1 7.1 18-204 WNORY KUŻELE 15		
WNORY KUŻELE	1	73/1	0.2670	[położ.:]	[BRAK]		G9
WNORY KUŻELE	1	74/3	0.1420	[położ.:]	[BRAK]		G9
WNORY KUŻELE	1	94/1	0.9750	[położ.:]	[KW 25867]		G9
WNOROWSKI LESZEK (MIŁCZYŚLAW, JANINA)				wl	1/1 7.1 18-208 WNORY KUŻELE 30		
WNORY KUŻELE	1	93/1	0.3950	[położ.:]	[BRAK]		G17
WNORY KUŻELE	1	92/10	0.1400	[położ.:]	[BRAK]		G17
WNOROWSKA CZESŁAWA MARIANNA (ANTONI, MARIANNA)				wl	1/1 7.1 WNORY KUŻELE		
WNORY KUŻELE	1	90/2	0.1190	[położ.:]	[BRAK]		G25
WNORY KUŻELE	1	91/1	0.3400	[położ.:]	[BRAK]		G25
WNOROWSKI IRENEUSZ (PIOTR, JANINA)				wl	1/1 7.1 18-204 WNORY KUŻELE 27		
WNORY KUŻELE	1	88/1	0.2030	[położ.:]	[KW 20411]		G28
WNORY KUŻELE	1	89/3	0.1410	[położ.:]	[KW 20411]		G28
WNORY KUŻELE	1	89/4	0.1940	[położ.:]	[KW 20638]		G28

STAROSTWO POWIATOWE
w Wysokim Mazowieckim
18-200 Wysokie Mazowieckie, ul. Ludowa 15A
tel. 086 275 24 17; 086 477 92 60
tel./fax 086 275 31 53

WYPIS UPROSZCZONY Z REJESTRU GRUNTÓW

z dnia: 2007-11-21

WYKONANO WYKAZ
18-200 Wysokie Mazowieckie
ul. Ludowa 15A
tel. 025 275 24 12, 275 23 36
fax 025 275 31 53

NAZWISKO I IMIĘ (NAZWA)

ChW, UDZIAŁ, GRUPA, ADRES ZAMIESZKANIA (SIEDZIBA)

AZWA OBRĘBU	ARKUSZ	DZIAŁKA	POW.DZIAŁKI	POŁOŻENIE DZIAŁKI, PODSTAWA NABYCIA,	NIERUCHOMOŚĆ, JEDNOSTKA
WE GRODZKIE	2	184/2	0.6500	[położ.:] [KW 18128]	G7
POWIAT WYSOKOMAZOWIECKI				wl 1/1 11 18-200 WYSOKIE MAZOWIECKIE ul. LUDOWA 15 A	
ZARZĄD DRÓG POWIATOWYCH				za 1/1 11.2 18-200 WYSOKIE MAZOWIECKIE ul. 1-GO MAJA 8	
ODZKIE SZCZEPANOWI 1	43		0.8990	[położ.:] [KW 34020]	G4
KALINOWSKI STANISŁAW (CZESŁAW, EWA)				wl 1/1M 7.1 18-208 GRODZKIE SZCZEPANOWIĘTA 10	
KALINOWSKA BEATA (STANISŁAW, KRYSZYNA)				wl M 18-208 GRODZKIE SZCZEPANOWIĘTA 10	
GRODZKIE SZCZEPANOWI 1	90		9.2430	[położ.: STARY NR DZ. 10B/1] [KW 11977]	G17
CZARNOWSKI HENRYK (BOLESŁAW, NATALIA)				ws 1/4 7.1 ŁAPY ul. ŁAKOWA 19	
CZARNOWSKI STANISŁAW (BOLESŁAW, NATALIA)				ws 1/4 7.1 GDAŃSK ul. ASESORA 22	
GAWROŃSKA MAGDALENA (CZESŁAW, IRENA)				ws 1/4 7.1 48-100 GŁUBCZYCE ul. POWSTAŃCÓW 26/2	
PERKOWSKA MARIANNA ALINA (BOLESŁAW, NATALIA)				ws 1/4 7.1 18-100 ŁAPY ul. ŁAKOWA 19A	
ARE GRODZKIE	1	106/1	0.0200	[położ.:] [KW 25892]	G88
WNOROWSKI JAN (IRENEUSZ, IRENA)				wl 1/1 7.1 KOBYLIN BORZYMY	
ARE GRODZKIE	1	137	0.0300	[położ.:] [BRAK]	G58
GRODZKI ZDZISŁAW (STANISŁAW, MARIANNA)				wl 1/1M 7.1 STARE GRODZKIE	
GRODZKA TERESA (KAZIMIERZ, JADWIGA)				wl M STARE GRODZKIE	
ARE GRODZKIE	1	142/1	0.1500	[położ.:] [KW 11770]	G17
ARE GRODZKIE	1	291/1	1.6800	[położ.:] [KW 11770]	G17
POWIAT WYSOKOMAZOWIECKI				wl 1/1 11 18-200 WYSOKIE MAZOWIECKIE ul. LUDOWA 15 A	
ZARZĄD DRÓG POWIATOWYCH				za 1/1 11.2 18-200 WYSOKIE MAZOWIECKIE ul. 1-GO MAJA 8	
RE GRODZKIE	1	176/1	1.8600	[położ.:] [KW 34020]	G4
RE GRODZKIE	1	176/3	0.1700	[położ.:] [KW 34020]	G4

g

Wysokie Mazowieckie 2007.11.21

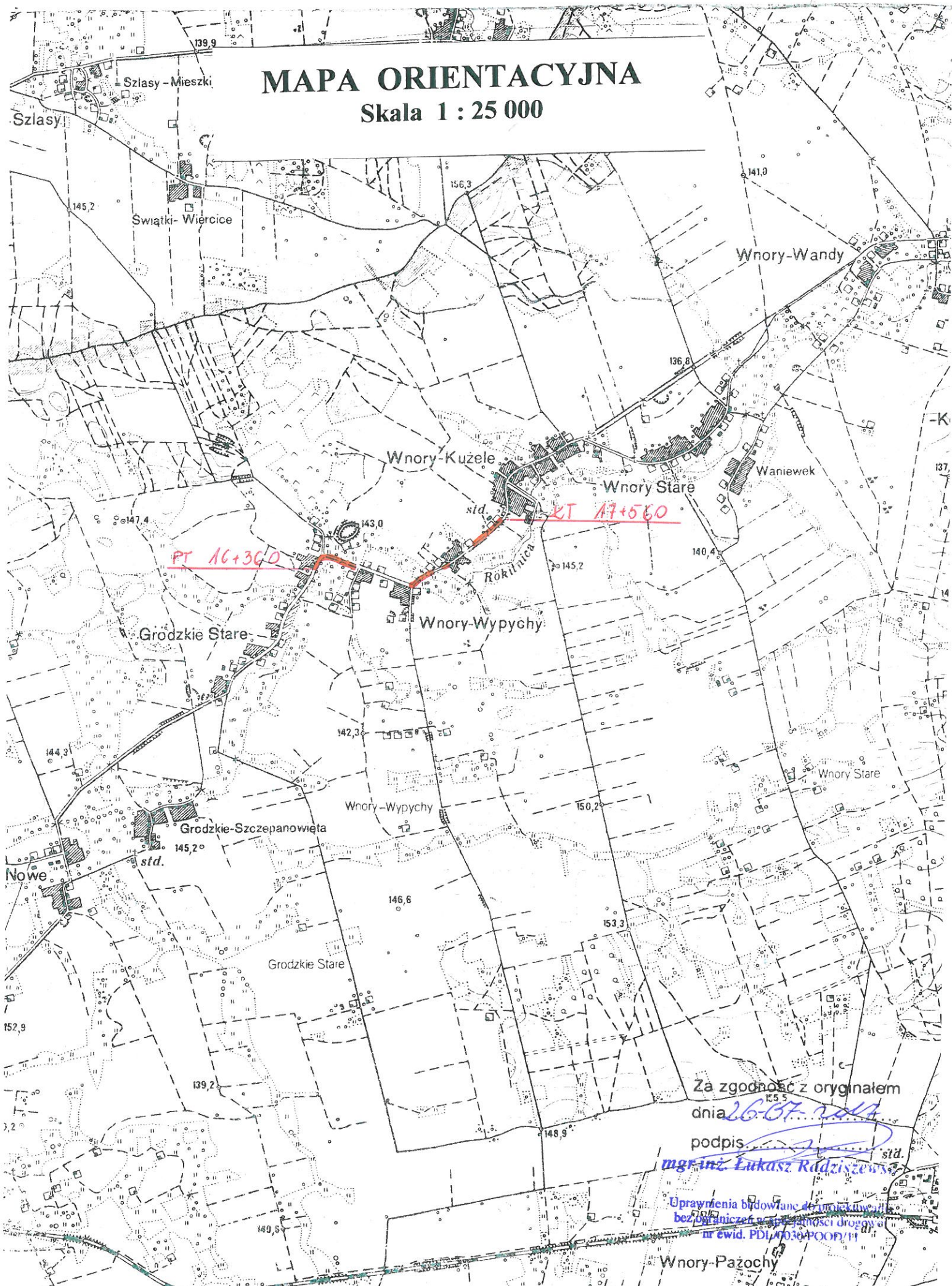
3906/2007

STAROSTWO POWIATOWE
w Wysokim Mazowieckiem
18-200 Wysokie Mazowieckie, ul. Ludowa 15A
tel. 025 275 24 12, 025 477 02 00
tel. fax 025 275 31 53

Starosta Powiatu
mgr inż. Franciszek Wyszynski
Kierownik Wydziału Geodezji,
Kartografii, Katastru i Nieruchomości
Geodeta Powiatowy

MAPA ORIENTACYJNA

Skala 1 : 25 000



Za zgodność z oryginałem

dnia 26.07.2014

podpis

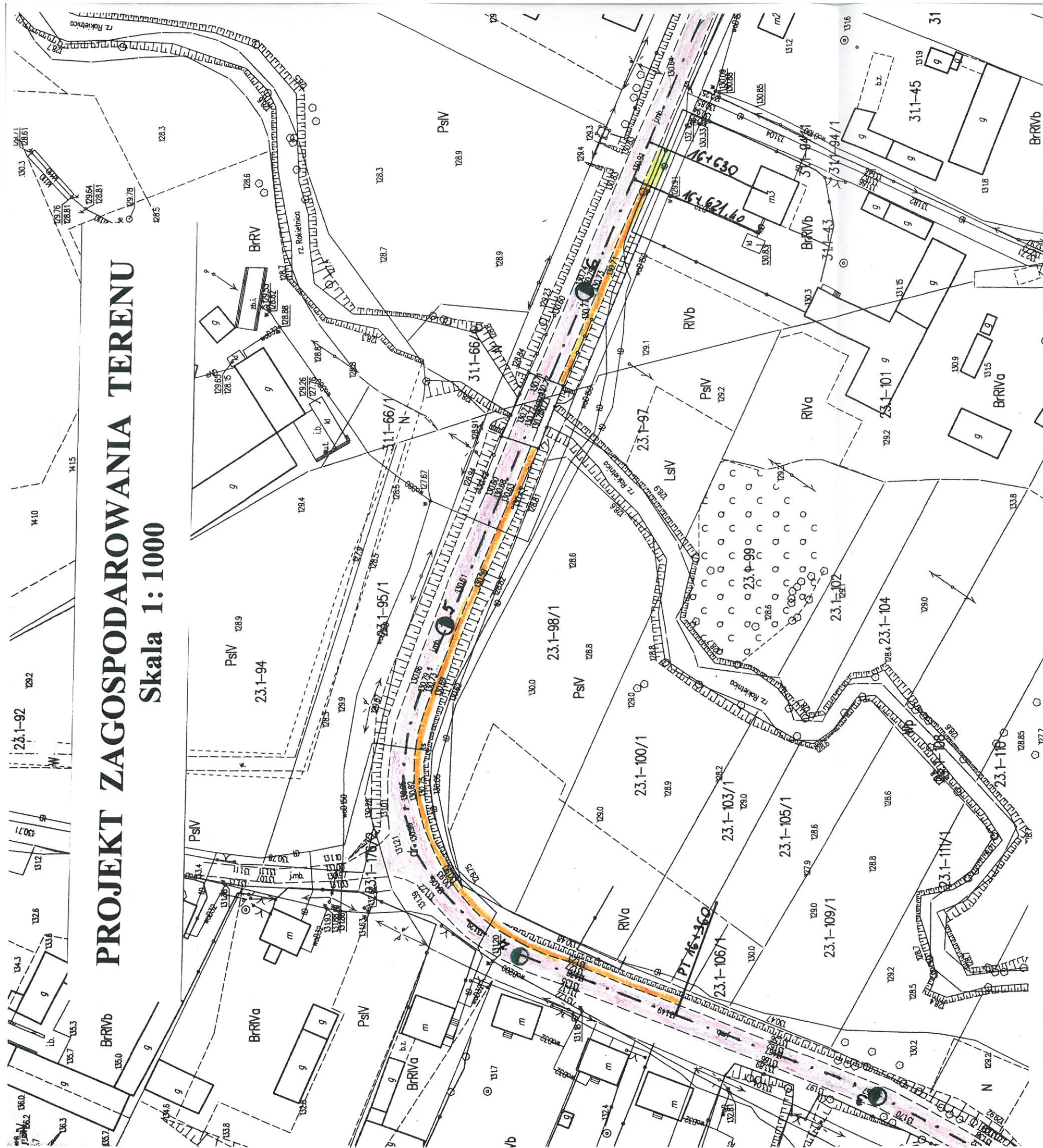
mgr inż. Łukasz Radziśiewicz

Uprawnienia budowlane do amplitudy
bez ograniczeń w zakresie drogowym
m ewid. PDI/40304/POOP/14

Wnory-Pazochy

PROJEKT ZAGOSPODAROWANIA TERENU

Skala 1:1000



LEGENDA:

- istniejąca nawierzchnia bitumiczna
- projektowane chodniki z kostki brukowej betonowej
- projektowane pobocza utwardzone płytami ażurowymi

za zgodność z oryginałem
dnia 26-07-2017
mgr inż. Lukasz Radziszewski
Uprawnienia budowlane do projektowania
bez ograniczeń w specjalności drogowej
nr ewid. PDL0030/POOD/11


Wysokie Maz. 2017 -07- 26
Nr ks. zam. AM.GM. 3047.2017

Województwo: podlaskie
Powiat: wysokomazowiecki
Gmina: Kulesze Kościelne
Obręb: Stara Górska, Nowy Wyrtyły
Nr ark. mapy 1.192.08.25.5
25.1
25.2

Poświadczam się zgodność niniejszej kopii z treścią materiału państwowego: zasobu geodezyjnego i kartograficznego.		STAROSTA WYSOKOMAZOWIECKI <i>mapa zasadnicza</i> skala 1:1000	
Organ prowadzący państwowy zasób geodezyjny i kartograficzny			
Nazwa materiału zasobu			
Identyfikator ewidencyjny materiału zasobu			
Data wykonania kopii		2017 -07- 26	
Imię i nazwisko osoby reprezentującej organ			

INWESTOR:	Zarząd Dróg Powiatowych w Wysokiem Mazowieckiem
OBIEKT:	Przebudowa drogi powiatowej Nr 2052B Wysokie Mazowieckie – Kulesze Kościelne – Kobylin Borzymy w lokalizacji 16+360 – 17+560
RYSunEK:	Projekt zagospodarowania terenu
BRANŻA: drogowa	DATA: <u>26-07-2017</u>
WYKONAWCA:	Zarząd Dróg Powiatowych w Wysokiem Mazowieckiem
PROJEKTANT:	Lukasz Radziszewski
	Nr uprawnień: PDL/0030/POOD/11
	Podpis: <u>Lukasz Radziszewski</u>
	Przebieg drogi budowlanej do projektowania bez ograniczeń w specjalności drogowej nr ewid. PDL0030/POOD/11
	RYSUNEK NR 1

Poświadczam zgodność niniejszej kopii z treścią materiału państwowego zasobu geodezyjnego i kartograficznego.

Organ prowadzący państwowy zasób geodezyjny i kartograficzny	STAROSTA WYSOKOMAZOWIECKI
Nazwa materiału zasobu	Mapa zasadnicza skala 1:1000
Identyfikator ewidencyjny materiału zasobu	-
Data wykonania kopii	2017-07-26
Imię i nazwisko osoby reprezentującej organ	

Województwo: podlaskie
Powiat: wysokomazowiecki
Gmina: Kule
Obręb: Węzły Dymyły
Nr ark. mapy: 6.192.09.21.1

2017-07-26
Wysokie Maz. dnia
Nr ks. zam. 61.621.3049.2017




PROJEKT ZAGOSPODAROWANIA TERENU

Skala 1: 1000

Za zgodność z oryginałem
dnia 26-07-2017
podpis: mgr inż. Łukasz Radziszewski

Uprawnienia budowlane do projektowania
bez ograniczeń w specjalności drogowej
nr ewid. PDI.0030/POOD.011

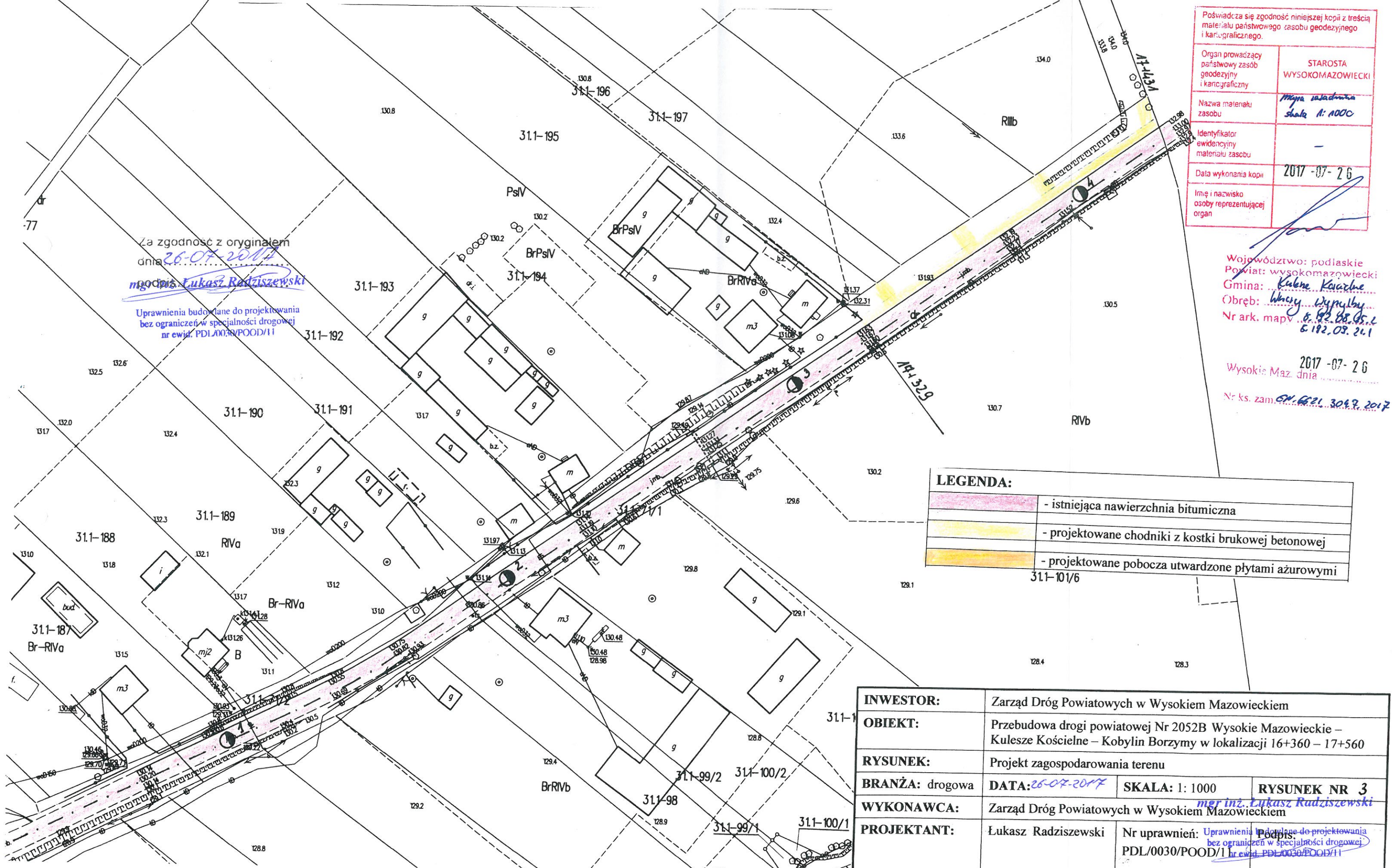
LEGENDA:

	- istniejąca nawierzchnia bitumiczna
	- projektowane chodniki z kostki brukowej betonowej
	- projektowane pobocza utwardzone płytami ażurowymi

INWESTOR:	Zarząd Dróg Powiatowych w Wysokim Mazowieckiem		
OBIEKT:	Przebudowa drogi powiatowej Nr 2052B Wysokie Mazowieckie – Kulesze Kościelne – Kobylin Borzymy w lokalizacji 16+360 – 17+560		
RYSunEK:	Projekt zagospodarowania terenu		
BRANŻA: drogowa	DATA: 26-07-2017	SKALA: 1: 1000	RYSunEK NR 2
WYKONAWCA:	Zarząd Dróg Powiatowych w Wysokim Mazowieckiem		
PROJEKTANT:	Łukasz Radziszewski	Nr uprawnień: PDI.0030/POOD.011	Podpis: mgr inż. Łukasz Radziszewski

PROJEKT ZAGOSPODAROWANIA TERENU

Skala 1: 1000



Skala 1: 1000

<p>Wzrost: 171 cm Ciężar ciała: 65 kg Ciężar ciała w stosunku do wzrostu: 22,2 kg/m² Ciężar ciała w stosunku do wzrostu (m²): 1,87 m² Ciężar ciała w stosunku do wzrostu (m³): 0,012 m³ Ciężar ciała w stosunku do wzrostu (m⁴): 0,0006 m⁴ Ciężar ciała w stosunku do wzrostu (m⁵): 0,0003 m⁵ Ciężar ciała w stosunku do wzrostu (m⁶): 0,0001 m⁶ Ciężar ciała w stosunku do wzrostu (m⁷): 0,00005 m⁷ Ciężar ciała w stosunku do wzrostu (m⁸): 0,00002 m⁸ Ciężar ciała w stosunku do wzrostu (m⁹): 0,00001 m⁹ Ciężar ciała w stosunku do wzrostu (m¹⁰): 0,000005 m¹⁰ Ciężar ciała w stosunku do wzrostu (m¹¹): 0,000002 m¹¹ Ciężar ciała w stosunku do wzrostu (m¹²): 0,000001 m¹² Ciężar ciała w stosunku do wzrostu (m¹³): 0,0000005 m¹³ Ciężar ciała w stosunku do wzrostu (m¹⁴): 0,0000002 m¹⁴ Ciężar ciała w stosunku do wzrostu (m¹⁵): 0,0000001 m¹⁵ Ciężar ciała w stosunku do wzrostu (m¹⁶): 0,00000005 m¹⁶ Ciężar ciała w stosunku do wzrostu (m¹⁷): 0,00000002 m¹⁷ Ciężar ciała w stosunku do wzrostu (m¹⁸): 0,00000001 m¹⁸ Ciężar ciała w stosunku do wzrostu (m¹⁹): 0,000000005 m¹⁹ Ciężar ciała w stosunku do wzrostu (m²⁰): 0,000000002 m²⁰ Ciężar ciała w stosunku do wzrostu (m²¹): 0,000000001 m²¹ Ciężar ciała w stosunku do wzrostu (m²²): 0,0000000005 m²² Ciężar ciała w stosunku do wzrostu (m²³): 0,0000000002 m²³ Ciężar ciała w stosunku do wzrostu (m²⁴): 0,0000000001 m²⁴ Ciężar ciała w stosunku do wzrostu (m²⁵): 0,00000000005 m²⁵ Ciężar ciała w stosunku do wzrostu (m²⁶): 0,00000000002 m²⁶ Ciężar ciała w stosunku do wzrostu (m²⁷): 0,00000000001 m²⁷ Ciężar ciała w stosunku do wzrostu (m²⁸): 0,000000000005 m²⁸ Ciężar ciała w stosunku do wzrostu (m²⁹): 0,000000000002 m²⁹ Ciężar ciała w stosunku do wzrostu (m³⁰): 0,000000000001 m³⁰ Ciężar ciała w stosunku do wzrostu (m³¹): 0,0000000000005 m³¹ Ciężar ciała w stosunku do wzrostu (m³²): 0,0000000000002 m³² Ciężar ciała w stosunku do wzrostu (m³³): 0,0000000000001 m³³ Ciężar ciała w stosunku do wzrostu (m³⁴): 0,00000000000005 m³⁴ Ciężar ciała w stosunku do wzrostu (m³⁵): 0,00000000000002 m³⁵ Ciężar ciała w stosunku do wzrostu (m³⁶): 0,00000000000001 m³⁶ Ciężar ciała w stosunku do wzrostu (m³⁷): 0,000000000000005 m³⁷ Ciężar ciała w stosunku do wzrostu (m³⁸): 0,000000000000002 m³⁸ Ciężar ciała w stosunku do wzrostu (m³⁹): 0,000000000000001 m³⁹ Ciężar ciała w stosunku do wzrostu (m⁴⁰): 0,0000000000000005 m⁴⁰ Ciężar ciała w stosunku do wzrostu (m⁴¹): 0,0000000000000002 m⁴¹ Ciężar ciała w stosunku do wzrostu (m⁴²): 0,0000000000000001 m⁴² Ciężar ciała w stosunku do wzrostu (m⁴³): 0,00000000000000005 m⁴³ Ciężar ciała w stosunku do wzrostu (m⁴⁴): 0,00000000000000002 m⁴⁴ Ciężar ciała w stosunku do wzrostu (m⁴⁵): 0,00000000000000001 m⁴⁵ Ciężar ciała w stosunku do wzrostu (m⁴⁶): 0,000000000000000005 m⁴⁶ Ciężar ciała w stosunku do wzrostu (m⁴⁷): 0,000000000000000002 m⁴⁷ Ciężar ciała w stosunku do wzrostu (m⁴⁸): 0,000000000000000001 m⁴⁸ Ciężar ciała w stosunku do wzrostu (m⁴⁹): 0,0000000000000000005 m⁴⁹ Ciężar ciała w stosunku do wzrostu (m⁵⁰): 0,0000000000000000002 m⁵⁰ Ciężar ciała w stosunku do wzrostu (m⁵¹): 0,0000000000000000001 m⁵¹ Ciężar ciała w stosunku do wzrostu (m⁵²): 0,00000000000000000005 m⁵² Ciężar ciała w stosunku do wzrostu (m⁵³): 0,00000000000000000002 m⁵³ Ciężar ciała w stosunku do wzrostu (m⁵⁴): 0,00000000000000000001 m⁵⁴ Ciężar ciała w stosunku do wzrostu (m⁵⁵): 0,000000000000000000005 m⁵⁵ Ciężar ciała w stosunku do wzrostu (m⁵⁶): 0,000000000000000000002 m⁵⁶ Ciężar ciała w stosunku do wzrostu (m⁵⁷): 0,000000000000000000001 m⁵⁷ Ciężar ciała w stosunku do wzrostu (m⁵⁸): 0,0000000000000000000005 m⁵⁸ Ciężar ciała w stosunku do wzrostu (m⁵⁹): 0,0000000000000000000002 m⁵⁹ Ciężar ciała w stosunku do wzrostu (m⁶⁰): 0,0000000000000000000001 m⁶⁰ Ciężar ciała w stosunku do wzrostu (m⁶¹): 0,00000000000000000000005 m⁶¹ Ciężar ciała w stosunku do wzrostu (m⁶²): 0,00000000000000000000002 m⁶² Ciężar ciała w stosunku do wzrostu (m⁶³): 0,00000000000000000000001 m⁶³ Ciężar ciała w stosunku do wzrostu (m⁶⁴): 0,000000000000000000000005 m⁶⁴ Ciężar ciała w stosunku do wzrostu (m⁶⁵): 0,000000000000000000000002 m⁶⁵ Ciężar ciała w stosunku do wzrostu (m⁶⁶): 0,000000000000000000000001 m⁶⁶ Ciężar ciała w stosunku do wzrostu (m⁶⁷): 0,0000000000000000000000005 m⁶⁷ Ciężar ciała w stosunku do wzrostu (m⁶⁸): 0,0000000000000000000000002 m⁶⁸ Ciężar ciała w stosunku do wzrostu (m⁶⁹): 0,0000000000000000000000001 m⁶⁹ Ciężar ciała w stosunku do wzrostu (m⁷⁰): 0,00000000000000000000000005 m⁷⁰ Ciężar ciała w stosunku do wzrostu (m⁷¹): 0,00000000000000000000000002 m⁷¹ Ciężar ciała w stosunku do wzrostu (m⁷²): 0,00000000000000000000000001 m⁷² Ciężar ciała w stosunku do wzrostu (m⁷³): 0,000000000000000000000000005 m⁷³ Ciężar ciała w stosunku do wzrostu (m⁷⁴): 0,000000000000000000000000002 m⁷⁴ Ciężar ciała w stosunku do wzrostu (m⁷⁵): 0,000000000000000000000000001 m⁷⁵ Ciężar ciała w stosunku do wzrostu (m⁷⁶): 0,0000000000000000000000000005 m⁷⁶ Ciężar ciała w stosunku do wzrostu (m⁷⁷): 0,0000000000000000000000000002 m⁷⁷ Ciężar ciała w stosunku do wzrostu (m⁷⁸): 0,0000000000000000000000000001 m⁷⁸ Ciężar ciała w stosunku do wzrostu (m⁷⁹): 0,00000000000000000000000000005 m⁷⁹ Ciężar ciała w stosunku do wzrostu (m⁸⁰): 0,00000000000000000000000000002 m⁸⁰ Ciężar ciała w stosunku do wzrostu (m⁸¹): 0,00000000000000000000000000001 m⁸¹ Ciężar ciała w stosunku do wzrostu (m⁸²): 0,00000000000000</p>

~~Wojwodziwo; podlaskie
powiat wysokomazowiecki
Gmina: Kęsyin...
Dobro; ...
In ark, mapy~~

24/03/2014
24/03/2014

Za zgodność z oryginałem
dnia 26-07-2017
podpis _____

mgr inż. Łukasz Radziszewski


Uprawnienia budowlane do projektowania
bez ograniczeń w specjalności drogowej
nr ewid. PDL/0030/ROOD/11

- istniejąca nawierzchnia bitumiczna
- projektowane chodniki z kostki brukowej betonowej
- projektowane pobocza utwardzone płytami ażurowymi

INWESTOR:	Zarząd Dróg Powiatowych w Wysokiem Mazowieckiem		
OBIEKT:	Przebudowa drogi powiatowej Nr 2052B Wysokie Mazowieckie – Kulesze Kościelne – Kobylin Borzymy w lokalizacji 16+360 – 17+560		
RYSUNEK:	Projekt zagospodarowania terenu		
BRANŻA: drogowa	DATA: 26-07-2017	SKALA: 1: 1000	RYSUNEK NR 4
WYKONAWCA:	Zarząd Dróg Powiatowych w Wysokiem Mazowieckiem		
PROJEKTANT:	Łukasz Radziszewski	Nr uprawnień:	mgr inż. Łukasz Radzi Podpis:

Nr uprawnień:
PDL/0030/POC

mgr inż. Łukasz Radziszewski
Podpis: _____
11 Uprawnienia budowlane do projektowania
bez ograniczeń w specjalności drogowej
nr ewid. PDL/0030/POOP/11



PODLASKA
OKRĘGOWA
I Z B A
INŻYNIERÓW
BUDOWNICTWA

Białystok, dnia 30 maja 2011 r.

POIIB.KK.7131/007/11

DECYZJA

Na podstawie art. 24 ust. 1 pkt 2 ustawy z dnia 15 grudnia 2000 r. o samorządach zawodowych architektów, inżynierów budownictwa oraz urbanistów (Dz. U. z 2001 r. Nr 5, poz. 42, z późniejszymi zmianami), art. 12 ust. 3, art. 13 ust. 1 pkt 1, art. 14 ust. 1 pkt 2a ustawy z dnia 7 lipca 1994 r. – Prawo budowlane (tekst jednolity: Dz. U. z 2010 r. Nr 243, poz. 1623, z późniejszymi zmianami) oraz § 11 ust. 1 pkt 1 rozporządzenia Ministra Transportu i Budownictwa z dnia 28 kwietnia 2006 r. w sprawie samodzielnych funkcji technicznych w budownictwie (Dz. U. Nr 83, poz. 578, z późniejszymi zmianami), Komisja Kwalifikacyjna Podlaskiej Okręgowej Izby Inżynierów Budownictwa stwierdza, że:

Pan ŁUKASZ RADZISZEWSKI
magister inżynier
o kierunku: budownictwo
urodzony dnia 22 sierpnia 1982 r. w Ciechanowcu
otrzymuje

UPRAWNIENIA BUDOWLANE
numer ewidencyjny PDL/0030/POOD/11

do projektowania bez ograniczeń
w specjalności drogowej

Szczegółowy zakres nadanych uprawnień budowlanych:

- I. Zgodnie z art. 12 ust. 1 pkt 1 i art. 13 ust. 4 ww. ustawy z dnia 7 lipca 1994 r. – Prawo budowlane, w wyżej wymienionej specjalności, niniejsze uprawnienia upoważniają do:
- projektowania, sprawdzania projektów architektoniczno-budowlanych i sprawowania nadzoru autorskiego,
 - sprawowania kontroli technicznej utrzymania obiektów budowlanych
- bez ograniczeń.**
- II. Zgodnie z § 18 ust. 1 oraz § 15 ww. rozporządzenia Ministra Transportu i Budownictwa z dnia 28 kwietnia 2006 r. w sprawie samodzielnych funkcji technicznych w budownictwie, niniejsze uprawnienia budowlane upoważniają do:
- projektowania obiektu budowlanego, takiego jak:
 - droga, w rozumieniu przepisów o drogach publicznych, z wyłączeniem drogowych obiektów inżynierskich oprócz przepustów,
 - droga dla ruchu i postoju statków powietrznych oraz przepust;
 - sporządzania projektu zagospodarowania działki lub terenu w zakresie specjalności drogowej.

zgodnie z oryginałem

mgr inż. Łukasz Radziszewski

Uprawnienia budowlane do projektowania
bez ograniczeń w specjalności drogowej
nr ewid. PDL/0030/POOD/11

UZASADNIENIE

W związku z uwzględnieniem w całości żądania strony, na podstawie art. 107 § 4 ustawy z dnia 14 czerwca 1960 r. – Kodeks postępowania administracyjnego (tekst jednolity: Dz. U. z 2000 r. Nr 98, poz. 1071, z późniejszymi zmianami), odstępuje się od uzasadnienia decyzji. Szczegółowy zakres nadanych uprawnień budowlanych określono na odwołanie decyzji.

POUCZENIE

Od niniejszej decyzji służy odwołanie do Krajowej Komisji Kwalifikacyjnej Polskiej Izby Inżynierów Budownictwa w Warszawie, za pośrednictwem Komisji Kwalifikacyjnej Podlaskiej Okręgowej Izby Inżynierów Budownictwa, w terminie 14 dni od daty jej doręczenia.

1. Przewodniczący Komisji Kwalifikacyjnej POIIB
dr inż. Mikołaj Malesza
2. Wiceprzewodniczący Komisji Kwalifikacyjnej POIIB
mgr inż. Jakub Grzegorzczak
3. Wiceprzewodniczący Komisji Kwalifikacyjnej POIIB
mgr inż. Bogdan Siuda
4. Sekretarz Komisji Kwalifikacyjnej POIIB
mgr inż. Jerzy Tadeusz Drapa
5. Członek Komisji Kwalifikacyjnej POIIB
mgr inż. Bogdan Jan Bański
6. Członek Komisji Kwalifikacyjnej POIIB
mgr inż. Wiktor Ostasiewicz
7. Członek Komisji Kwalifikacyjnej POIIB
mgr inż. Mirosław Jerzy Szumski

.....
.....
.....
.....
.....
.....
.....



Za zgodność z oryginałem

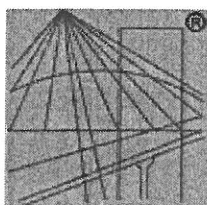
dnia.....
podpis.....

mgr inż. Łukasz Radziszewski

Upewnienia budowlane do projektowania
bez ograniczeń w specjalności drogowej
nr ewid. PDL/0030/POOD/11

Otrzymują:

1. Pan Łukasz Radziszewski
ul. Towarowa 14 m 92
15-007 Białystok
2. Główny Inspektor Nadzoru Budowlanego
3. Rada Podlaskiej Okręgowej Izby Inżynierów Budownictwa
4. aa.



P O L S K A
I Z B A
I N Ż Y N I E R Ó W
B U D O W N I C T W A

Zaświadczenie

o numerze weryfikacyjnym:

PDL-FKY-WT7-267 *

Pan Łukasz Radziszewski o numerze ewidencyjnym PDL/BD/0122/11
adres zamieszkania ul. Towarowa 14 m 92, 15-007 Białystok
jest członkiem Podlaskiej Okręgowej Izby Inżynierów Budownictwa i posiada wymagane
ubezpieczenie od odpowiedzialności cywilnej.
Niniejsze zaświadczenie jest ważne od 2016-08-01 do 2017-07-31.

Zaświadczenie zostało wygenerowane elektronicznie i opatrzone bezpiecznym podpisem elektronicznym
weryfikowanym przy pomocy ważnego kwalifikowanego certyfikatu w dniu 2016-07-18 roku przez:

Wojciech Kamiński, Przewodniczący Rady Podlaskiej Okręgowej Izby Inżynierów Budownictwa.

(Zgodnie art. 5 ust 2 ustawy z dnia 18 września 2001 r. o podpisie elektronicznym (Dz. U. 2001 Nr 130 poz. 1450) dane w postaci elektronicznej opatrzone bezpiecznym podpisem elektronicznym weryfikowanym przy pomocy ważnego kwalifikowanego certyfikatu są równoważne pod względem skutków prawnych dokumentom opatrzonym podpisami własnoręcznymi.)

* Weryfikację poprawności danych w niniejszym zaświadczeniu można sprawdzić za pomocą numeru weryfikacyjnego zaświadczenia na stronie Polskiej Izby Inżynierów Budownictwa www.piib.org.pl lub kontaktując się z biurem właściwej Okręgowej Izby Inżynierów Budownictwa.

OŚWIADCZENIE

o kompletności i poprawności opracowanej dokumentacji

Oświadczam, że niżej wymieniona dokumentacja:

Nazwa projektu:

„Przebudowa drogi powiatowej Nr 2052B Wysokie Mazowieckie – Kulesze Kościelne – Kobylin Borzyny w lokalizacji 16+360 - 17+560.”

Lokalizacja: gmina Kobylin-Borzyny i Kulesze Kościelne, powiat wysokomazowiecki, województwo podlaskie.

Inwestycja realizowana będzie na działkach:

obręb Grodzkie Stare: działka Nr 176/1.

obręb Wnory Wypychy: działka Nr 72/1; 71/1.

obręb Wnory Kuzele: działka Nr 198.

Składająca się z: projektu zagospodarowania terenu jest wykonana zgodnie z: zawartą umową, wiedzą techniczną oraz obowiązującymi przepisami.

Dokumentacja została sprawdzona i uznana za sporządzoną prawidłowo, posiada niezbędne uzgodnienia i jest kompletna z punktu widzenia celu, któremu ma służyć.

Projektant:

Łukasz Radziszewski

upr. Nr PDL/0030/POOD/11

mgr inż. Łukasz Radziszewski

Uprawnienia budowlane do projektowania
bez ograniczeń w specjalności drogowej
nr ewid. PDL/0030/POOD/11

Ciechanowiec, 26-07-2017r.